

ИП Петропавловский Михаил Сергеевич

163000 г. Архангельск,
пр. Троицкий, 94, каб. 18

тел. (8182) 470750
тел./факс (8182) 200355

ОГРН 308290117600021, ИНН 290117212049, р/с 40802810200000000429 в АО «Банк Финсервис»,
БИК 044525079, к/с 30101810545250000079

УТВЕРЖДЕН

Постановлением администрации
МО «Котлас»

от «__» _____ 201 г. № _____

ПРОЕКТ МЕЖЕВАНИЯ ТЕРРИТОРИИ

расположенной в границах квартала по улице Зеленая города Котласа

Выполнил

Петропавловский М.С.

Архангельск 2018

СОДЕРЖАНИЕ

ИСХОДНЫЕ ДАННЫЕ	3
СОСТАВ ПРОЕКТА	4
ОСНОВНАЯ ЧАСТЬ ПРОЕКТА МЕЖЕВАНИЯ ТЕРРИТОРИИ	5
Формирование земельных участков	5
Чертеж межевания территории	8
МАТЕРИАЛЫ ПО ОБОСНОВАНИЮ ПРОЕКТА МЕЖЕВАНИЯ ТЕРРИТОРИИ	10
Чертеж межевания территории	11

ИСХОДНЫЕ ДАННЫЕ

Проект межевания территории, расположенной в границах квартала по улице Зеленая города Котласа, выполнен на основании муниципального контракта, заключенного между Управлением экономического развития администрации МО "Котлас" и ИП Петропавловским Михаилом Сергеевичем.

Настоящий проект межевания территории подготовлен для определения местоположения границ земельных участков, на которых расположены многоквартирные дома.

Проект межевания разработан в соответствии с Градостроительным кодексом РФ от 29.12.2004 №190-ФЗ; Земельным кодексом РФ от 25.10.2001 №136-ФЗ; СНиП 11-04-2003 «Инструкция о порядке разработки, согласования, экспертизы и утверждения градостроительной документации».

В работе учитывалась и анализировалась следующая документация:

- ✓ Генеральный план городского округа «Котлас», утвержденный решением Собрании депутатов МО «Котлас» от 18.09.2014 №66-н;
- ✓ Правила землепользования и застройки городского округа «Котлас», утвержденные решением Собрании депутатов МО «Котлас» от 30.10.2014 №75-н;
- ✓ Постановление администрации МО «Котлас» «О подготовке проекта межевания территории, расположенной в границах квартала по улице Зеленая города Котласа» от 29.10.2018 №2233;
- ✓ Кадастровый план территории от 07.12.2018 № 99/2018/227809505, выданный филиалом ФГИС ЕГРН на кадастровый квартал 29:24:080101;
- ✓ Технические паспорта на многоквартирные дома, расположенные в границах территории проектирования.

СОСТАВ ПРОЕКТА

ПРОЕКТ МЕЖЕВАНИЯ ТЕРРИТОРИИ

Раздел 1. Основная часть проекта межевания территории

1.1 Текстовая часть

1.2 Чертеж межевания территории с указанием границ образуемых и изменяемых земельных участков. Масштаб 1:1000

Раздел 2. Материалы по обоснованию проекта межевания территории.

2.1 Чертеж межевания территории с указанием границ зон с особыми условиями использования территории. Масштаб 1:1000

ОСНОВНАЯ ЧАСТЬ ПРОЕКТА МЕЖЕВАНИЯ ТЕРРИТОРИИ

Формирование земельных участков

Общая площадь проектируемой территории составляет 10202 кв.м. На территории проектирования отсутствуют сформированные земельные участки.

Таблица 1. Каталог координат границ территории проектирования

Координаты		точность определения координат характерных точек границ
X	Y	
279997,25	3539760,80	0.1
279989,05	3539794,63	0.1
279952,21	3539799,82	0.1
279760,88	3539792,22	0.1
279762,85	3539754,43	0.1
279957,64	3539748,96	0.1
279997,25	3539760,80	0.1

Территория проектирования расположена в границах кадастрового квартала 29:24:080101. Территориальная зона – зона смешанной застройки индивидуальными и квартирными домами с участками (ЖИ).

Формирование проектных границ земельных участков выполнено в пределах существующих красных линий, с учетом существующей градостроительной ситуации и фактического использования территории, положения границ сформированных земельных участков, зарегистрированных в ЕГРН.

Проектом межевания территории предлагается образовать четыре земельных участка и уточнить местоположение границ и площади земельного участка с кадастровым номером 29:24:080101:17. Площадь земельного участка с кадастровым номером 29:24:080101:17 в результате уточнения местоположения границ составит 2406 кв.м. На данном земельном участке расположен объект капитального строительства с кадастровым номером 29:24:080101:362 (Многоквартирный дом).

В границы территории проектирования входит земельный участок с кадастровым номером 29:24:080101:3. Внесение изменений в местоположение границ и площадь данного земельного участка проектом не предусматриваются.

Таблица 2. Характеристики земельных участков, подлежащих образованию

Проектируемый земельный участок, обозначение	Проектная площадь, кв.м	способ образования	Проектные характеристики	Кадастровые номера или иные номера объектов недвижимости, расположенных на земельном участке, и их назначение
29:24:080101:3У1	1386	путем перераспределения земельного участка с кадастровым номером 29:24:080101:147 и земель, находящихся в государственной собственности	Земли населенных пунктов Разрешенное использование: малоэтажная многоквартирная жилая застройка адрес: Архангельская область, г. Котлас, ул. Зеленая, дом 6	29:24:080101:391 (Многоквартирный дом)
29:24:080101:3У2	1387	формирование из земель государственной собственности	Земли населенных пунктов Разрешенное использование: малоэтажная многоквартирная жилая застройка адрес: Архангельская область, г. Котлас, ул. Зеленая, дом 8	инвентарный номер 1267 (Многоквартирный дом)
29:24:080101:3У3	1575	формирование из земель государственной собственности	Земли населенных пунктов Разрешенное использование: малоэтажная многоквартирная жилая застройка адрес: Архангельская область, г. Котлас, ул. Зеленая, дом 10	инвентарный номер 1268 (Многоквартирный дом)
29:24:080101:3У4	1801	формирование из земель государственной собственности	Земли населенных пунктов Разрешенное использование: малоэтажная многоквартирная жилая застройка адрес: Архангельская область, г. Котлас, ул. Зеленая, дом 12	29:24:080101:387 (Многоквартирный дом)

Таблица 3. Каталог координат

Проектируемый земельный участок, обозначение	Координаты	
	X	Y
29:24:080101:3У1	279907,98	3539750,39
	279907,04	3539763,70
	279902,63	3539766,75
	279905,74	3539782,05
	279906,85	3539785,50
	279906,96	3539798,01
	279874,43	3539796,73
	279877,77	3539754,76
	279877,97	3539751,21
	279907,98	3539750,39
29:24:080101:3У2	279877,97	3539751,21
	279877,77	3539754,76
	279874,43	3539796,73
	279843,76	3539795,50
	279846,32	3539752,13
	279877,97	3539751,21
29:24:080101:3У3	279846,32	3539752,13
	279843,76	3539795,50
	279807,24	3539794,05
	279808,07	3539753,19
	279846,32	3539752,13
29:24:080101:3У4	279808,07	3539753,19
	279807,24	3539794,05
	279760,88	3539792,22
	279762,85	3539754,43
	279808,07	3539753,19
29:24:080101:17	279957,64	3539748,96
	279952,21	3539799,82
	279906,96	3539798,01
	279906,85	3539785,50
	279905,74	3539782,05
	279902,63	3539766,75
	279907,04	3539763,70
	279907,98	3539750,39
	279957,64	3539748,96

Конфигурация и расположение образуемых и уточняемого земельных участков показаны на чертеже проекта межевания.

Настоящим проектом межевания территории не предусмотрено установление красных линий.

Красные линии показаны на чертеже проекта межевания.

Чертежи межевания территории

Графическая часть основной части проекта межевания территории выполнена в составе следующих чертежей:

1.2 Чертеж межевания территории с указанием границ образуемых и изменяемых земельных участков. Масштаб 1:1000









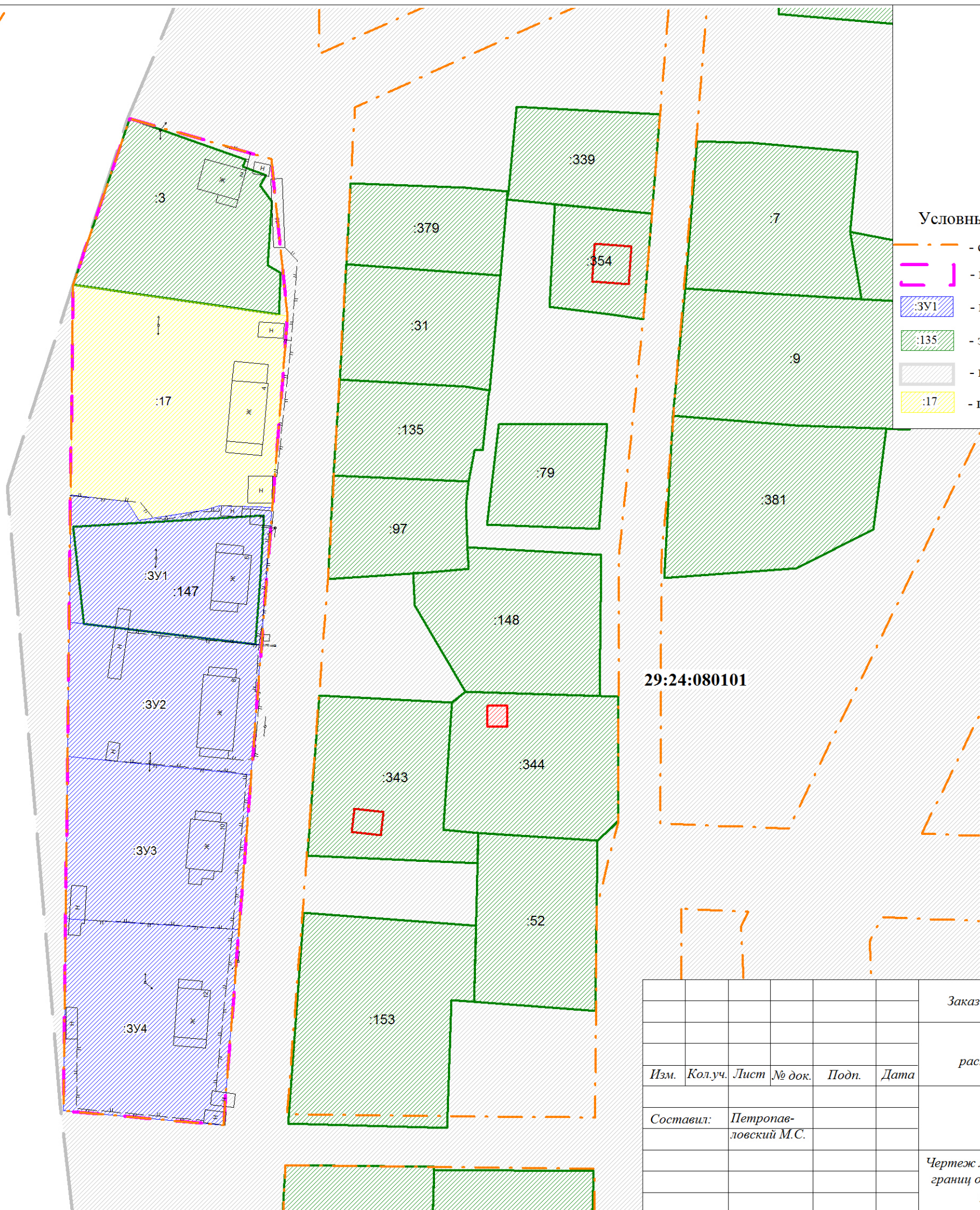
Проект межевания территории

расположенной в границах квартала
по улице Зеленая города Котласа

1.2 Чертеж межевания территории с указанием
границ образуемых и изменяемых земельных
участков

Условные обозначения:

-  - существующие красные линии
-  - границы территории проектирования
-  :ЗУ1 - границы образуемых земельных участков и их условные обозначения
-  :135 - земельные участки, сведения о которых содержатся в ЕГРН
-  - границы кадастрового квартала
-  :17 - границы уточняемых земельных участков и их кадастровые номера



						Заказчик: Управление экономического развития администрации МО "Котлас"		
						Проект планировки территории расположенной в границах квартала по улице Зеленая города Котласа		
Изм.	Кол.уч.	Лист	№ док.	Подп.	Дата			
Составил: <i>Петропавловский М.С.</i>						Стадия	Лист	Листов
						ПП	1	1
						Чертеж межевания территории с указанием границ образуемых и изменяемых земельных участков. Масштаб 1:1000		
						ИП Петропавловский М.С.		

МАТЕРИАЛЫ ПО ОБОСНОВАНИЮ ПРОЕКТА МЕЖЕВАНИЯ ТЕРРИТОРИИ

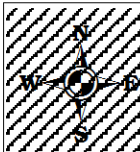
Материалы по обоснованию проекта межевания территории включают в себя следующий чертеж:

2.1 Чертеж межевания территории с указанием границ зон с особыми условиями использования территории. Масштаб 1:1000

Границы особо охраняемых природных территорий, территорий объектов культурного наследия и зоны действия публичных сервитутов на проектируемой территории не выявлены.

Границы земельных участков, отнесенных к территориям общего пользования и имуществу общего пользования, в том числе в отношении которых предполагается резервирование и (или) изъятие для государственных или муниципальных нужд на проектируемой территории не выявлены.

Инженерные изыскания для подготовки данного проекта межевания территории не проводились.



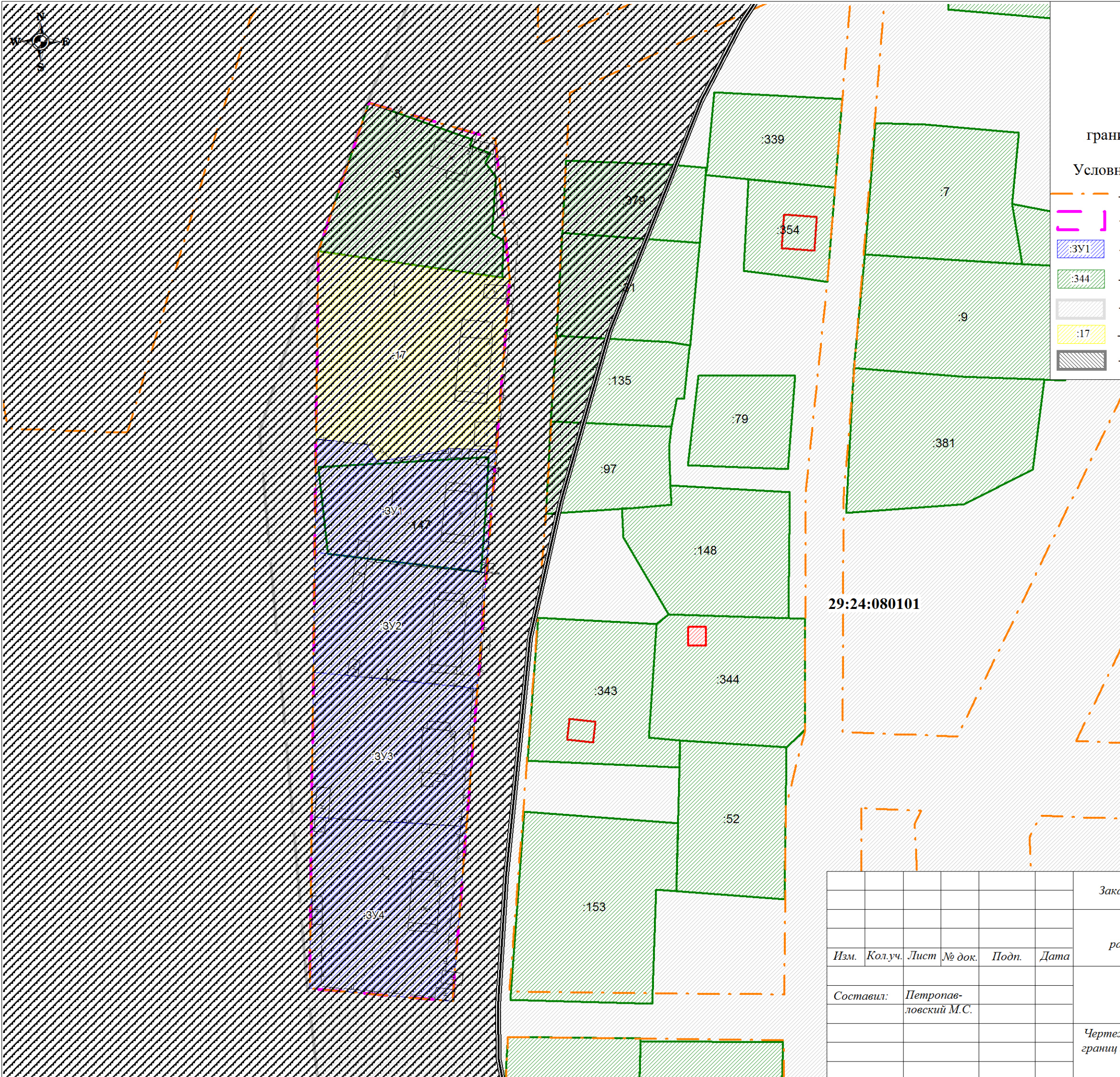
Проект межевания территории

расположенной в границах квартала
по улице Зеленая города Котласа

2.1 Чертеж межевания территории с указанием границ зон с особыми условиями использования территории

Условные обозначения:

- существующие красные линии
- границы территории проектирования
- :3У1 - границы образуемых земельных участков и их условные обозначения
- :344 - земельные участки, сведения о которых содержатся в ЕГРН
- границы кадастрового квартала
- :17 - границы уточняемых земельных участков и их кадастровые номера
- санитарно-защитная зона



						<i>Заказчик: Управление экономического развития администрации МО "Котлас"</i>			
						<i>Проект планировки территории расположенной в границах квартала по улице Зеленая города Котласа</i>			
<i>Изм.</i>	<i>Кол.уч.</i>	<i>Лист</i>	<i>№ док.</i>	<i>Подп.</i>	<i>Дата</i>				
<i>Составил:</i>						<i>Петропавловский М.С.</i>	<i>Стадия</i>	<i>Лист</i>	<i>Листов</i>
						ПП	1	1	
						<i>Чертеж межевания территории с указанием границ зон с особыми условиями использования территории. Масштаб 1:1000</i>			
						<i>ИП Петропавловский М.С.</i>			