

**УТВЕРЖДЕН**

постановлением

администрации МО «Котлас»

от «\_\_\_» \_\_\_\_\_ г. № \_\_\_\_\_

ООО «ДСК»

**ПРОЕКТ МЕЖЕВАНИЯ ТЕРРИТОРИИ  
в границах улиц Мелентьева, Маяковского,  
Луначарского, К. Маркса города Котласа**

Директор

А.П. Вавилов

ГИП

А.Н. Заборский

Котлас  
2017 г.

## Оглавление

СОСТАВ ПРОЕКТА .....	3
ИСХОДНЫЕ ДАННЫЕ .....	3
ОСНОВНАЯ ЧАСТЬ ПРОЕКТА МЕЖЕВАНИЯ ТЕРРИТОРИИ.....	4
1. Формирование земельных участков .....	4
2. Чертежи межевания территории .....	6
МАТЕРИАЛЫ ПО ОБОСНОВАНИЮ ПРОЕКТА МЕЖЕВАНИЯ ТЕРРИТОРИИ.....	6
КОПИИ ЧЕРТЕЖЕЙ.....	6

## СОСТАВ ПРОЕКТА

### ПРОЕКТ МЕЖЕВАНИЯ ТЕРРИТОРИИ

Основная часть проекта межевания территории

**Опись чертежей:**

1.1. Чертеж межевания территории с указанием границ образуемых и изменяемых земельных участков. Масштаб 1:1000.

Материалы по обоснованию проекта межевания территории.

**Опись чертежей:**

2.1. Чертеж межевания территории с указанием границ зон с особыми условиями использования территории. Масштаб 1:1000.

## ИСХОДНЫЕ ДАННЫЕ

Настоящий проект межевания территории выполнен на основании муниципального контракта № 35/2017 от 01 декабря 2017 года на выполнение работ по разработке проектов межевания территорий для формирования границ земельных участков, на которых расположены многоквартирные жилые дома.

Перечень документов, использованных при подготовке проекта межевания территории:

1) постановление администрации МО «Котлас» от 14 ноября 2016 г. № 2726 «О подготовке проекта межевания территории в границах улиц Мелентьева, Маяковского, Луначарского, К. Маркса города Котласа»;

2) задание на разработку проекта межевания территории в границах улиц Мелентьева, Маяковского, Луначарского, К. Маркса города Котласа»;

3) кадастровый план территории филиала федерального государственного бюджетного учреждения «Федеральная кадастровая палата «Федеральной службы государственной регистрации, кадастра и картографии» по Архангельской области и Ненецкому автономному округу от 27.07.2017;

4) технический паспорт на объект недвижимости, расположенный в границах проекта межевания территории:

- на жилой дом № 2а по улице Маяковского от 02.10.2000 г. (инвентарный номер - ; количество квартир – 12; площадь земельного участка – 2707,5 кв.м совместно с домом № 2а по улице Маяковского).

## ОСНОВНАЯ ЧАСТЬ ПРОЕКТА МЕЖЕВАНИЯ ТЕРРИТОРИИ

### 1. Формирование земельных участков

Проект межевания территории в границах улиц Мелентьева, Маяковского, Луначарского, К. Маркса города Котласа подготовлен для определения местоположения границ земельного участка, на котором расположен многоквартирный жилой дом.

Формирование проектных границ земельного участка выполнено в пределах существующих красных линий, с учетом существующей градостроительной ситуации и фактического использования территории, положения границ сформированных земельных участков, зарегистрированных в Едином государственном реестре недвижимости.

Площадь территории в границах разработки проекта составляет 6521,9 кв.м

Картографический материал проекта межевания территории выполнен на топографической основе в программе MapInfo в масштабе 1:1000 в системе координат МСК – 29 и в системе координат города Котласа.

Описание характерных точек границ и измерение площади земельных участков выполнено с использованием программы MapInfo в системе координат МСК – 29.

Проектом межевания территории предлагается:

- 1) сохранить границы двух ранее образованных земельных участков;
- 2) образовать один земельный участок.

<b>Сведения о сохраняемых земельных участках</b>		
№ п/п	Наименование характеристик земельного участка	Значение характеристики
1	2	3
<b>Кадастровый номер (обозначение) земельного участка: 29:24:030204:2295</b>		
1	Адрес земельного участка	Архангельская область, г. Котлас, ул. Мелентьева, д. 8
2	Вид разрешенного использования	Для эксплуатации малоэтажного многоквартирного жилого дома
3	Площадь земельного участка, м <sup>2</sup>	1370,00
<b>Кадастровый номер (обозначение) земельного участка: 29:24:030204:149</b>		
1	Адрес земельного участка	Архангельская область, г. Котлас, ул. Мелентьева, д. 12а
2	Вид разрешенного использования	Эксплуатация многоквартирного жилого дома
3	Площадь земельного участка, м <sup>2</sup>	1866,00

<b>Сведения об образуемых земельных участках</b>		
<b>1. Общие сведения об образуемых земельных участках</b>		
<b>Обозначение земельного участка :ЗУ 1</b>		
№ п/п	Наименование характеристик земельного участка	Значение характеристики
1	2	3
1	Кадастровый номер квартала	<b>29:24:030204</b>
2	Адрес земельного участка	-

3	Территориальная зона	Зона застройки малоэтажными жилыми домами (ЖМ)
4	Категория земель	земли населенных пунктов
5	Вид разрешенного использования	малоэтажная многоквартирная жилая застройка
6	Площадь земельного участка, м <sup>2</sup>	2707,5
7	Предельный минимальный и максимальный размер земельного участка (Рмин) и (Рмакс), м <sup>2</sup>	-
8	Кадастровые или иные номера объектов недвижимости, расположенных на земельном участке, и их наименование	29:24:030204:343 (многоквартирный жилой дом)
9	Адреса объектов недвижимости, расположенных на земельном участке	Российская Федерация, Архангельская область, городской округ «Котлас», город Котлас, ул. Маяковского, д. 2а

## 2. Сведения о характерных точках границ образуемых земельных участков

Обозначение характерных точек границ	Координаты, м		Горизонтальное проложение (S), м	Дирекционный угол
	X	Y		
1	2	3	4	5
<b>Обозначение земельного участка :3У 1</b>				
2	285633.43	3539878.5		
			6,12	210° 20,2'
3	285628.15	3539875.41		
			52,99	187° 26,3'
4	285575.61	3539868.55		
			8,71	187° 31,0'
5	285566.97	3539867.41		
			20,58	278° 09,5'
6	285569.89	3539847.04		
			5,57	30° 45,1'
7	285574.68	3539849.89		
			22,5	301° 30,8'
8	285586.44	3539830.71		
			20,78	30° 21,2'
9	285604.37	3539841.21		
			11,71	298° 34,8'
10	285609.97	3539830.93		
			6,85	301° 52,9'
11	285613.59	3539825.11		
			8,46	297° 26,6'
12	285617.49	3539817.6		
			17,71	29° 00,6'

13	285632.98	3539826.19		
			17,64	116° 27,8'
14	285625.12	3539841.98		
			25,26	29° 02,5'
1	285647.2	3539854.24		
			27,9	119° 34,8'
2	285633.43	3539878.5		

## **2. Чертежи межевания территории**

Графическая часть основной части проекта межевания выполнена в составе следующих чертежей:

1.1. Чертеж межевания территории с указанием границ образуемых и изменяемых земельных участков. Масштаб 1:1000 (копия прилагается).

## **МАТЕРИАЛЫ ПО ОБОСНОВАНИЮ ПРОЕКТА МЕЖЕВАНИЯ ТЕРРИТОРИИ**

Материалы по обоснованию проекта межевания территории включают в себя следующий чертеж:

2.1. Чертеж межевания территории с указанием границ зон с особыми условиями использования территории. Масштаб 1 : 1000 (копия прилагается).

Рассматриваемая территория имеет ограничения использования земельных участков и объектов капитального строительства, в связи с нахождением в границах зон с особыми условиями использования территории:

1) приаэродромной территории;

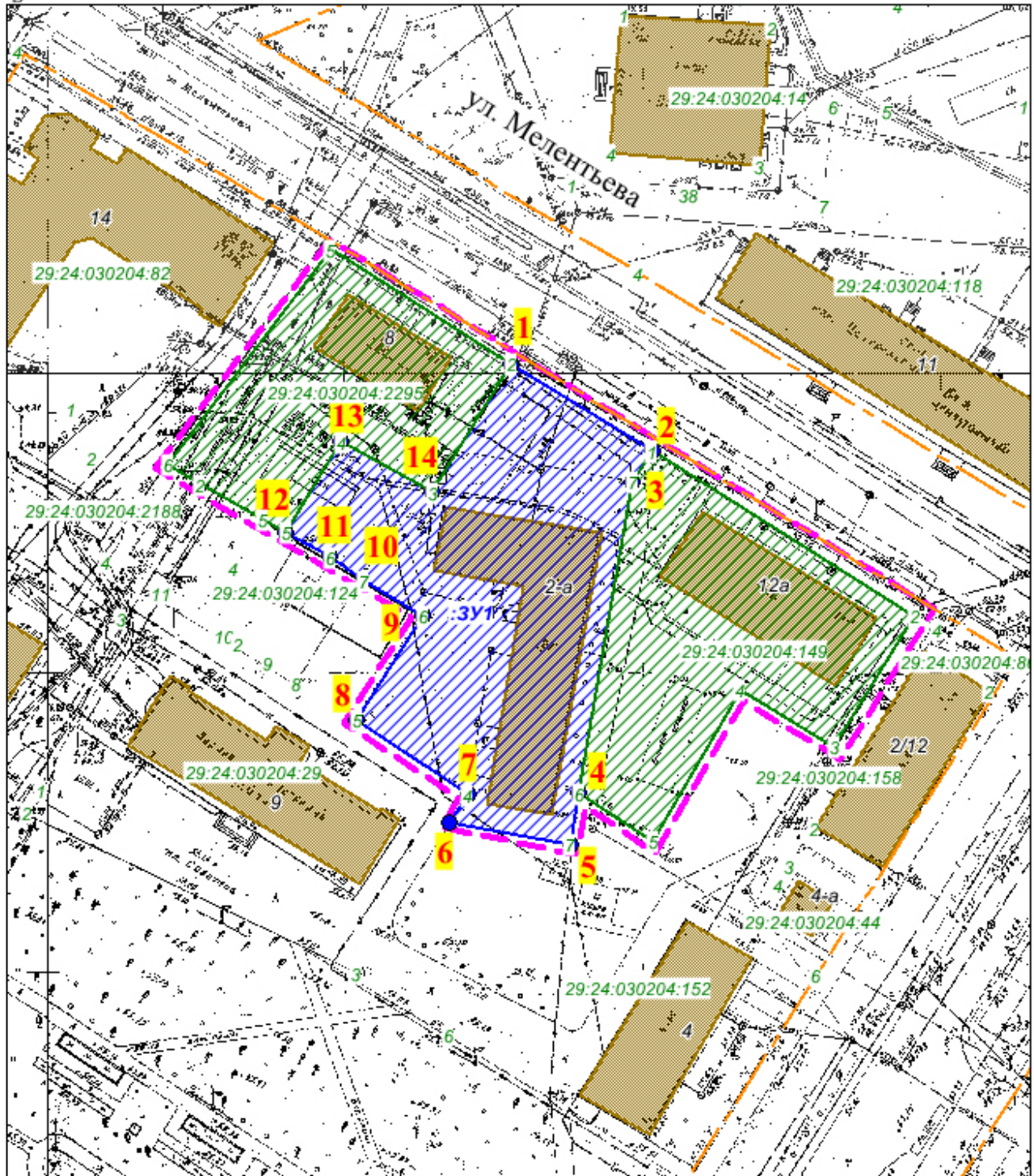
В границах рассматриваемой территории отсутствуют особо охраняемые природные территории.

В границах рассматриваемой территории отсутствуют территории объектов культурного наследия.

## **КОПИИ ЧЕРТЕЖЕЙ**

Проект межевания территории  
в границах улиц Мелентьева, Маяковского, Луначарского, К. Маркса города Котласа

1.1. Чертеж межевания территории с указанием границ образуемых и изменяемых земельных участков  
Масштаб 1 : 1 000



**УСЛОВНЫЕ ОБОЗНАЧЕНИЯ:**



границы проекта  
межевания территории



границы образуемых земельных  
участков и их условные номера



существующие красные линии  
поворотные точки земельных участков  
и их номера



границы сохраняемых земельных  
участков и их кадастровые номера



существующие объекты  
капитального строительства



границы кадастрового квартала

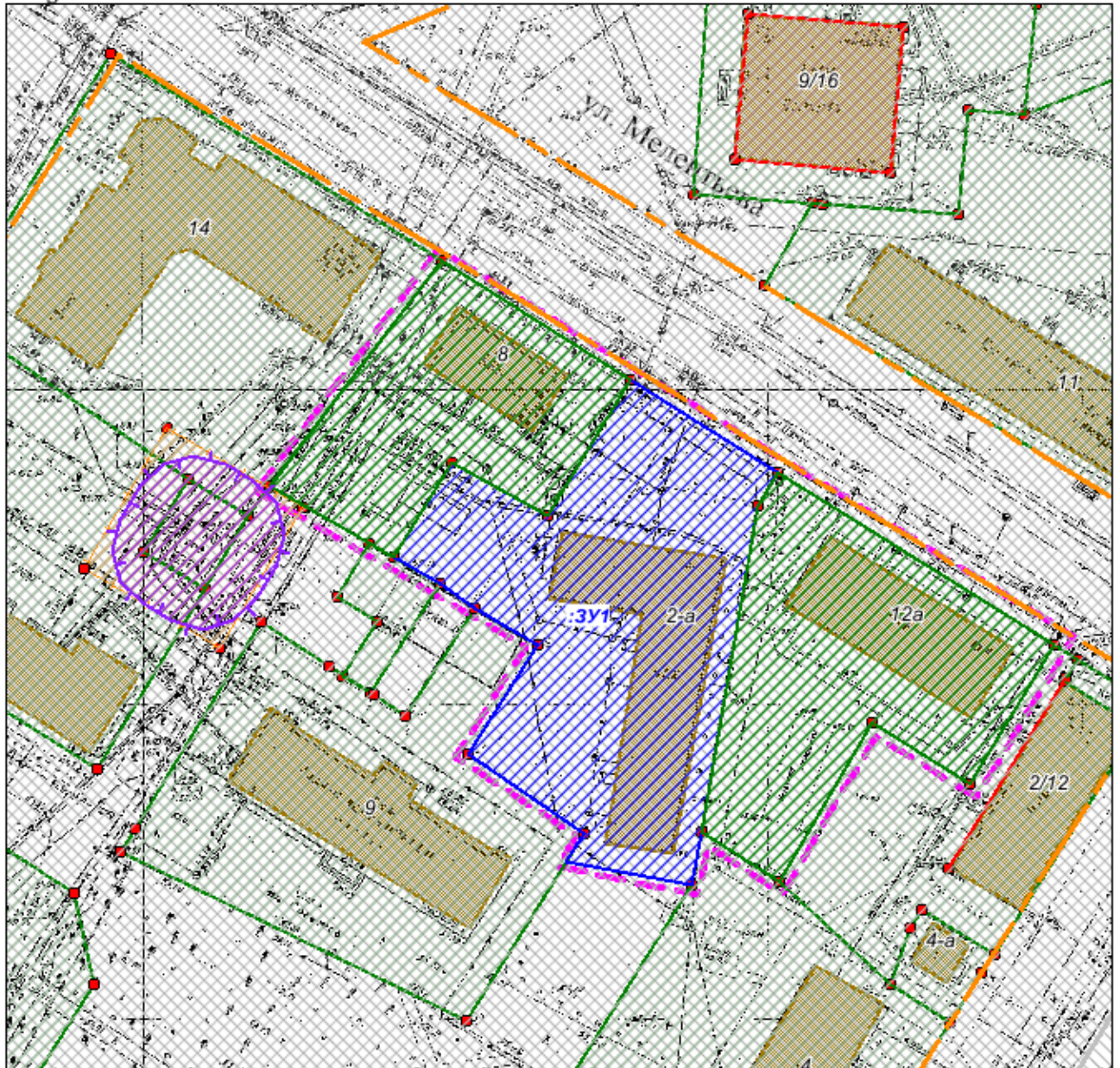


земельные участки,  
сведения о которых  
содержатся в ГКН








Проект межевания территории  
в границах улиц Мелентьева, Маяковского, Луначарского, К. Маркса города Котласа



2.1. Чертеж межевания территории с указанием границ зон с особыми условиями использования территории  
Масштаб 1 : 1000



**УСЛОВНЫЕ ОБОЗНАЧЕНИЯ:**

	границы проекта межевания территории		объекты капитального строительства, сведения о которых содержатся в ГКН
	границы образуемых земельных участков и их условные номера		существующие объекты капитального строительства
	существующие красные линии	<b>Зоны с особыми условиями использования территории</b>	
	границы кадастрового квартала		
	земельные участки, сведения о которых содержатся в ГКН		приаэродромная территория



