



**АДМИНИСТРАЦИЯ  
ГОРОДСКОГО ОКРУГА  
АРХАНГЕЛЬСКОЙ ОБЛАСТИ «КОТЛАС»**

**ПО С Т А Н О В Л Е Н И Е**

от «3» августа 2023 г. № 1800

г. КОТЛАС

**О внесении изменений в постановление администрации  
городского округа Архангельской области «Котлас»  
от 31 июля 2023 года № 1790**

В целях исправления технической ошибки, руководствуясь Федеральным законом от 06 октября 2003 года №131-ФЗ «Об общих принципах организации местного самоуправления в Российской Федерации», статьями 34 и 37 Устава городского округа «Котлас», администрация городского округа «Котлас» п о с т а н о в л я е т:

1. Внести изменения в постановление администрации городского округа Архангельской области «Котлас» от 31 июля 2023 года № 1790 «Об установлении публичного сервитута», а именно:

1.1. заменить в пункте 1.1 цифры «175» на цифры «96»;

1.2. признать утратившим силу пункт 2.

2. Утвердить границы публичного сервитута согласно прилагаемому графическому описанию местоположения границ публичного сервитута.

3. Настоящее постановление подлежит официальному опубликованию в периодическом печатном издании – газете «Новый Котлас» и размещению на официальном сайте администрации городского округа Архангельской области «Котлас» в информационно - телекоммуникационной сети «Интернет».

Глава городского  
округа «Котлас»







С.Ю. Дейнеко

### СХЕМА расположения границ публичного сервитута



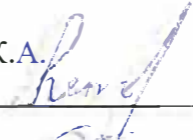
Масштаб 1:700

Условные обозначения:

-  - границы образуемого публичного сервитута
-  - границы существующего земельного участка, данные о котором внесены в ЕГРН
-  - границы кадастрового квартала
-  - границы проектируемого подземного ПЭ газопровода среднего давления
- 29:07:130405 - номер кадастрового квартала
- 29:07:000000:3713 - кадастровый номер полосы отвода
- 29:00:000000:106673 - кадастровый номер сооружения
-  - существующее сооружение, данные о котором внесены в ЕГРН
-  - границы полосы отвода

Каталог координат публичного сервитута		
Площадь: 96 кв.м.		
Обозначение точки характерной точки	X,м	У,м
1	285095.30	3556585.02
2	285097.49	3556588.40
3	285077.28	3556601.37
4	285075.12	3556598.03
1	285095.30	3556585.02

Пересечение проектируемого подземного газопровода среднего давления в границах полосы отвода при пересечении с автомобильной дорогой общего пользования федерального значения А-123 Чекшино-Тотьма-Котлас-Куратово на участке км 463+285

Выполнил:  
ИП Петрова К.А.  /Петрова К.А./  
без печати