



**АДМИНИСТРАЦИЯ
ГОРОДСКОГО ОКРУГА
АРХАНГЕЛЬСКОЙ ОБЛАСТИ «КОТЛАС»**

П О С Т А Н О В Л Е Н И Е

от «8» сентября 2023 г. № 2103

г. КОТЛАС

**О внесении изменений в постановление администрации
городского округа «Котлас» от 25 июля 2023 года № 1763**

Рассмотрев ходатайство ПАО «Россети Северо-Запад» от 29 августа 2023 года № СН/897-23, уведомление филиала ППК Роскадастр» по Архангельской области и Ненецкому автономному округу, руководствуясь Федеральным законом от 06 октября 2003 года № 131-ФЗ «Об общих принципах организации местного самоуправления в Российской Федерации», статьями 34 и 37 Устава городского округа «Котлас», администрация городского округа «Котлас» п о с т а н о в л я е т:

1. Внести изменения в постановление администрации городского округа Архангельской области «Котлас» от 25 июля 2023 года № 1763 «Об установлении публичных сервитутов для эксплуатации существующих объектов электросетевого хозяйства», а именно пункт 1.11. изложить в следующей редакции:

«1.11. Общей площадью 64 кв. м. с целью эксплуатации существующего объекта электросетевого хозяйства «Линия воздушная 0,4 кВ; ВЛ-0,4 кВ 175-ТИЗ-6 оп.20 - оп.37» в отношении:

- части земельного участка с кадастровым номером 29:24:050301:202, адрес (местоположение): обл. Архангельская, г. Котлас, кв-л ТИЗ-6, стр.лит.32;

- части земельного участка с кадастровым номером 29:24:050301:265, адрес (местоположение): обл. Архангельская, г. Котлас, м. р-н ТИЗ-6, ул. Восточная, стр.лит.31;

- части земельного участка с кадастровым номером 29:24:050301:238, адрес (местоположение): обл. Архангельская, г. Котлас, м. р-н ТИЗ-6, стр.лит.35;

- части земельного участка с кадастровым номером 29:24:050301:244, адрес (местоположение): обл. Архангельская, г. Котлас, м. р-н ТИЗ-6, ул. Восточная, стр.лит.36;

- части земельного участка с кадастровым номером 29:24:000000:2197, адрес (местоположение): Российская Федерация, Архангельская область, городской округ «Котлас», город Котлас, ограничено ул. 70 лет Октября, Восточное шоссе, ул. Стефановская, ул. Таежная, ул. Чкалова;

- земель кадастрового квартала 29:24:050301.»

2. Утвердить границы публичного сервитута согласно прилагаемому графическому описанию местоположения границ публичного сервитута.

3. Признать утратившим силу постановление администрации городского округа Архангельской области «Котлас» от 28 июля 2023 года № 1776 «О внесении изменений в постановление администрации городского округа Архангельской области «Котлас» от 25 июля 2023 года № 1763».

4. Настоящее постановление подлежит официальному опубликованию в периодическом печатном издании – газете «Новый Котлас» и размещению на официальном сайте администрации городского округа Архангельской области «Котлас» в информационно - телекоммуникационной сети «Интернет».

И.о. Главы городского
округа «Котлас»

Д.Д. Шевела

**Каталог координат границ публичного сервитута
объекта электросетевого хозяйства: "Линия воздушная 0,4 кВ; ВЛ-0,4 кВ 175-ГИЗ-6 оп.20 -
оп.37"**

Площадь публичного сервитута: 64 кв.м.		
Метод определения координат: Метод спутниковых геодезических измерений (определений)		
Система координат: МСК - 29, зона 3		
Средняя квадратичная погрешность определения координат характерных точек контура (Mt) = 0,10 м		
Обозначение характерных точек границ	Координаты, м	
	X	Y
1	2	3
1	283 048,58	3 540 953,98
2	283 052,30	3 540 955,46
3	283 046,41	3 540 970,29
4	283 042,69	3 540 968,81
1	283 048,58	3 540 953,98

Схема расположения границ публичного сервитута
объекта электросетевого хозяйства:
«Линия воздушная 0,4 кВ; ВЛ-0,4 кВ 175-ГИЗ-6 оп.20 - оп.37»
расположенного по адресу:
Архангельская область, г. Котлас

Утверждена

Постановлением администрации

наименование документа об утверждении, включая наименования органов

городского округа «Котлас»

государственной власти или органов местного самоуправления, принявших решение об

утверждении схемы или подписавших соглашение о перераспределении земельных участков)

Площадь испрашиваемого публичного сервитута
64 кв.м.

Каталог координат: Приложение 1 на 1 листе

Система координат: МСК-29, зона 3

Кадастровые номера земельных участков, в отношении
которых испрашивается публичный сервитут:

29:24:050301:202, 29:24:050301:265, 29:24:050301:238,

29:24:050301:244, 29:24:000000:2197,






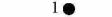
земли кадастрового квартала 29:24:050301

от 9 сентября 2023 года № 2103



Масштаб 1:1000

Условные обозначения:

-  - проектные границы публичного сервитута;
-  - обозначение границы объекта электросетевого хозяйства;
-  - границы и кадастровый номер земельного участка сведения о котором содержатся в ЕГРН;
-  - номер и граница кадастрового квартала;
-  - обозначение и номер характерной точки проектных границ публичного сервитута;
-  - обозначение контура многоконтурного земельного участка.