

Схема расположения границ публичного сервитута  
объекта электросетевого хозяйства:  
«Линия воздушная 0,4 кВ; ВЛ-0,4 кВ 708-Л1 Магазин»,  
расположенного по адресу:  
Архангельская область, г. Котлас

2

10 2024 . 1327

Площадь испрашиваемого публичного сервитута  
65 кв.м.

Каталог координат: Приложение 1 на 1 листе







Система координат: МСК-29, зона 3

Кадастровый номер земельного участка, в отношении  
которого испрашивается публичный сервитут:  
29:24:040104:162, земли кадастрового квартала  
29:24:040104



Масштаб 1:1000

Условные обозначения:

-  - проектные границы публичного сервитута;
-  - обозначение границы объекта электросетевого хозяйства;
-  :149 - границы и кадастровый номер земельного участка сведения о котором содержатся в ЕГРН;
-  29:00:060406 - номер и граница кадастрового квартала;
-  1 - обозначение и номер характерной точки проектных границ публичного сервитута;
-  :4322(1) - обозначение контура многоконтурного земельного участка.

**Каталог координат границ публичного сервитута  
объекта электросетевого хозяйства: "Линия воздушная 0,4 кВ; ВЛ-0,4 кВ 708-Л1 Магазин"**

<b>Площадь публичного сервитута: 65 кв.м.</b>		
<b>Метод определения координат: Метод спутниковых геодезических измерений (определений)</b>		
<b>Система координат: МСК - 29, зона 3</b>		
<b>Средняя квадратичная погрешность определения координат характерных точек контура (Mt) = 0,10 м</b>		
<b>Обозначение характерных точек границ</b>	<b>Координаты, м</b>	
	<b>X</b>	<b>Y</b>
<b>1</b>	<b>2</b>	<b>3</b>
1	284 658,56	3 543 117,21
2	284 662,56	3 543 117,09
3	284 663,04	3 543 133,27
4	284 659,04	3 543 133,39
1	284 658,56	3 543 117,21