

Схема расположения границ публичного сервитута объекта
электросетевого хозяйства:
«Дворовое освещение 0,4 кВ Невского-12А»,
расположенного по адресу: Архангельская область, г. Котлас

Площадь испрашиваемого публичного сервитута: 342 кв.м

Каталог координат: Приложение 1 на 1 листе

Система координат: МСК-29, зона 3




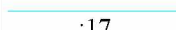
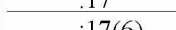
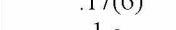
Кадастровые номера земельных участков, в отношении которых
испрашивается публичный сервитут: 29:24:030208:2219,
29:24:030208:72, 29:24:030208:8, 29:24:030208:79, 29:24:030208:1408,
29:24:030208:80, земли кадастрового квартала 29:24:030208

ПРИЛОЖЕНИЕ № 1
к постановлению администрации
городского округа «Котлас»
от 3 июля 2024 г. № 1507



Масштаб 1:2 000

Условные обозначения:

-  - проектные границы публичного сервитута объекта электросетевого хозяйства;
-  - номер и граница кадастрового квартала;
-  - обозначение объекта электросетевого хозяйства;
-  - кадастровый номер и граница земельного участка, содержащегося в ЕГРН;
-  - обозначение контура многоконтурного земельного участка;
-  - обозначение и номер характерной точки проектных границ публичного сервитута объекта электросетевого хозяйства.

**Каталог координат границ публичного сервитута
объекта электросетевого хозяйства: "Дворовое освещение 0,4 кВ Невского-12А"**

Площадь публичного сервитута: 342 кв.м.		
Метод определения координат: Метод спутниковых геодезических измерений (определений)		
Система координат: МСК - 29, зона 3		
Средняя квадратичная погрешность определения координат характерных точек контура (Mt) = 0,10 м		
Обозначение характерных точек границ	Координаты, м	
	X	Y
1	2	3
1	284962.17	3539813.17
2	284958.72	3539825.41
3	284958.40	3539830.46
4	284956.40	3539830.34
5	284956.74	3539825.07
6	284959.63	3539814.79
7	284944.67	3539812.40
8	284898.23	3539800.69
9	284874.51	3539791.56
10	284856.30	3539786.03
11	284860.70	3539767.26
12	284836.79	3539761.15
13	284836.71	3539761.25
14	284835.11	3539760.07
15	284835.99	3539758.87
16	284863.10	3539765.80
17	284858.68	3539784.67
18	284875.17	3539789.66
19	284898.83	3539798.79
20	284945.07	3539810.44
1	284962.17	3539813.17