

Схема расположения границ публичного сервитута объекта электросетевого хозяйства:
«КЛ-0.4 кВ СПУ Виног.16 - СПУ д/к «Родничок»»,
расположенного по адресу: Архангельская область, г. Котлас

2

Площадь испрашиваемого публичного сервитута: 210 кв.м

Каталог координат: Приложение 1 на 1 листе

Система координат: МСК-29, зона 3





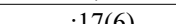

3 « 2024 . 1507 »

Кадастровые номера земельных участков, в отношении которых испрашивается публичный сервитут: 29:24:010304:134, 29:24:010304:124, земли кадастрового квартала 29:24:010304



Масштаб 1:2 000

Условные обозначения:

-  - проектные границы публичного сервитута объекта электросетевого хозяйства;
-  - номер и граница кадастрового квартала;
-  - обозначение объекта электросетевого хозяйства;
-  - кадастровый номер и граница земельного участка, содержащиеся в ЕГРН;
-  - обозначение контура многоконтурного земельного участка;
-  - обозначение и номер характерной точки проектных границ публичного сервитута объекта электросетевого хозяйства.

**Каталог координат границ публичного сервитута
объекта электросетевого хозяйства: "КЛ-0.4 кВ СПУ Виног.16 - СПУ д/к"Родничок""**

Площадь публичного сервитута: 210 кв.м.		
Метод определения координат: Метод спутниковых геодезических измерений (определений)		
Система координат: МСК - 29, зона 3		
Средняя квадратичная погрешность определения координат характерных точек контура (Mt) = 0,10 м		
Обозначение характерных точек границ	Координаты, м	
	X	Y
1	2	3
1	286134.80	3539269.22
2	286131.98	3539279.33
3	286128.79	3539284.98
4	286125.52	3539293.37
5	286117.80	3539303.87
6	286116.18	3539302.69
7	286123.77	3539292.38
8	286126.98	3539284.12
9	286129.51	3539279.63
10	286114.84	3539276.36
11	286074.12	3539265.73
12	286076.43	3539255.29
13	286078.39	3539255.73
14	286076.49	3539264.28
15	286115.30	3539274.41
16	286130.34	3539277.77
17	286132.88	3539268.68
1	286134.80	3539269.22