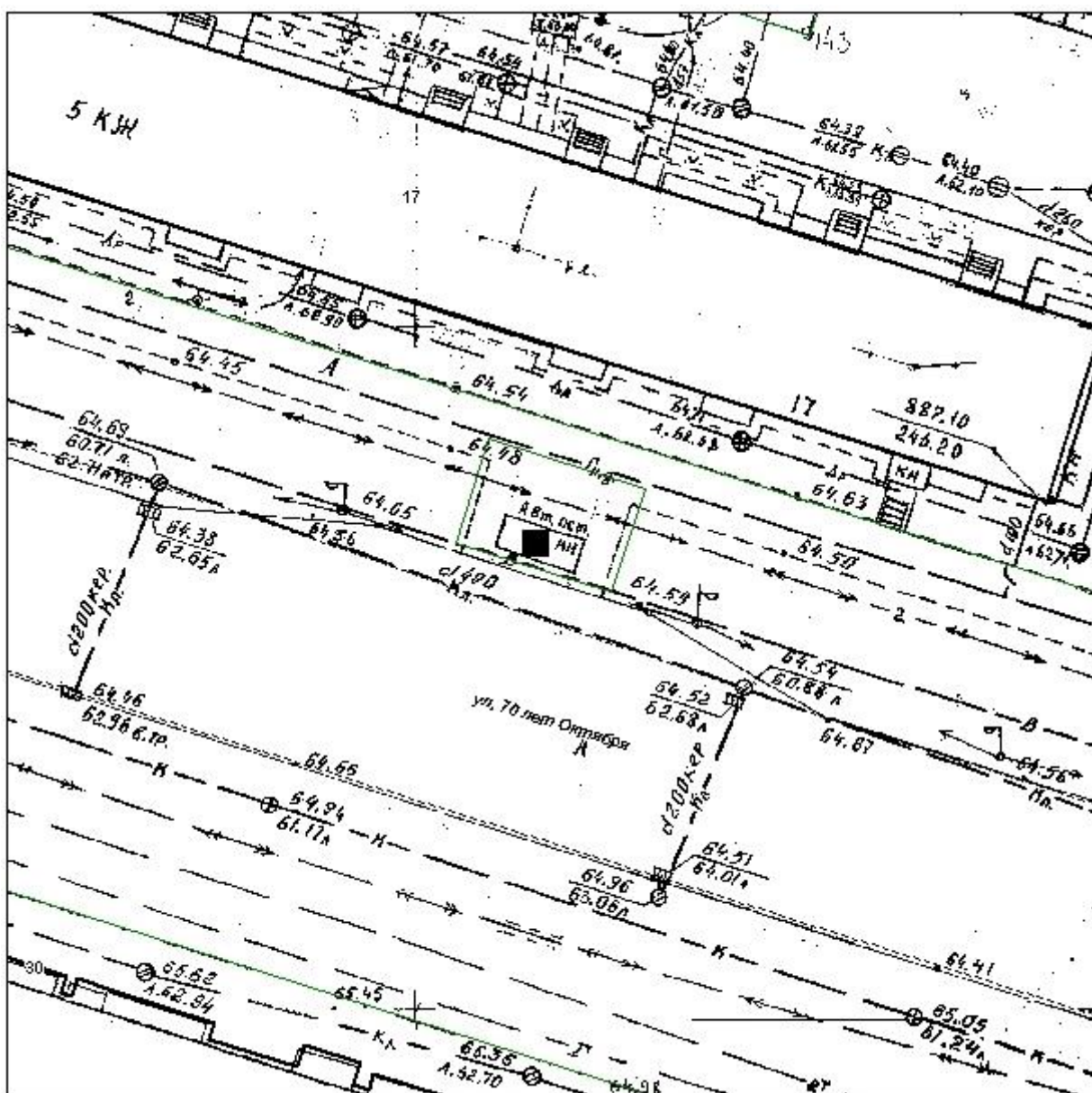


ПРИЛОЖЕНИЕ № 2  
к постановлению администрации  
городского округа «Котлас»  
от 30 сентября 2024 г. № 2552

Графическая план-схема  
размещения нестационарных торговых объектов  
на территории городского округа «Котлас»  
70 лет Октября ул., у д. 17, г. Котлас  
павильон, совмещенный с автобусной остановкой (продовольственные товары)  
Масштаб 1:500  
Система координат МСК-29

X	Y
283 795.51	3 540 308.76

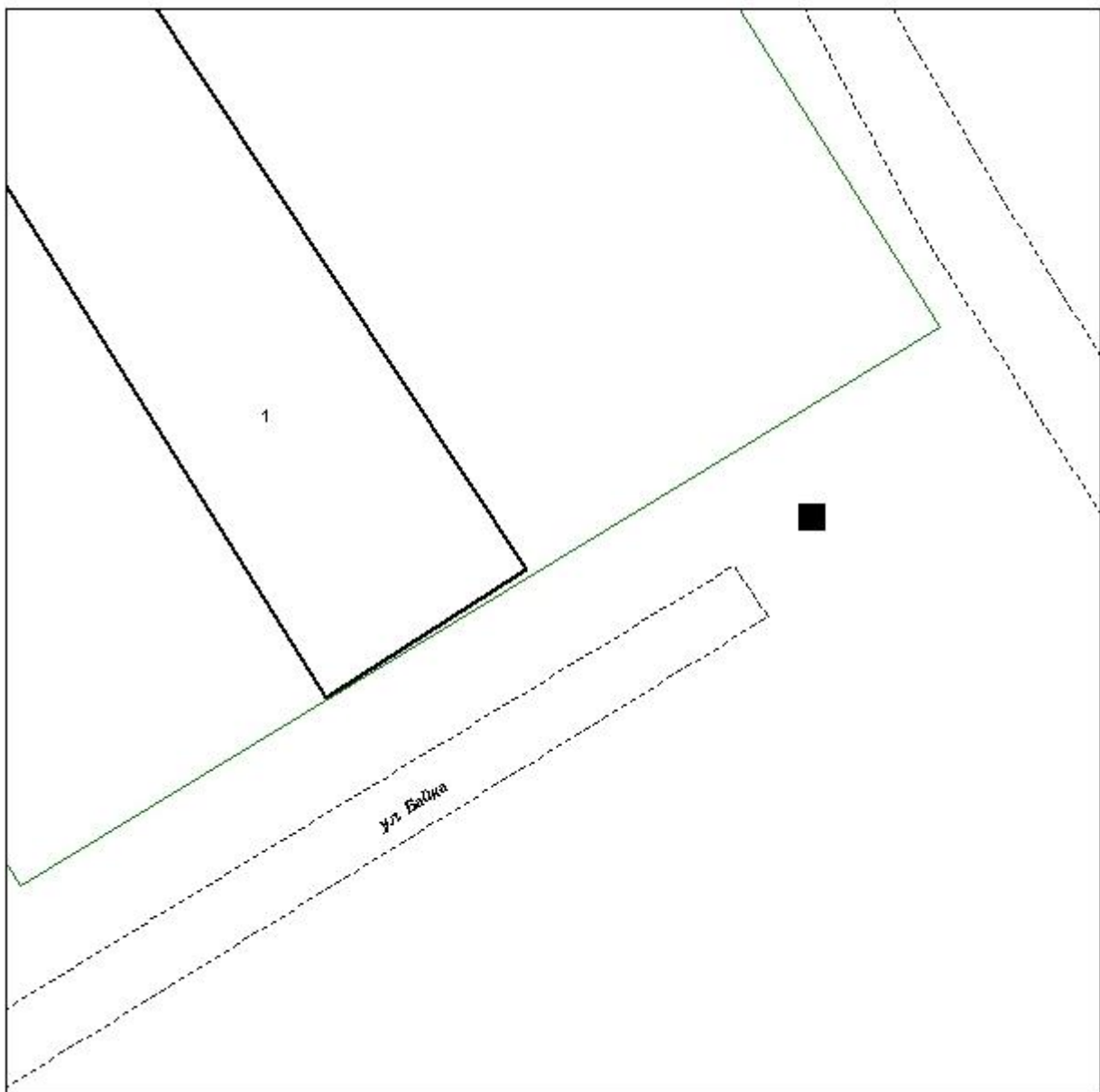


■ – нестационарный торговый объект

ПРИЛОЖЕНИЕ № 2  
к постановлению администрации  
городского округа «Котлас»  
от 30 сентября 2024 г. № 2552

Графическая план-схема  
размещения нестационарных торговых объектов  
на территории городского округа «Котлас»  
**Байка ул., у д. 1, г. Котлас**  
автомагазин (смешанные товары)  
Масштаб 1:500  
Система координат МСК-29

X	Y
286 986.78	3 549 453.62

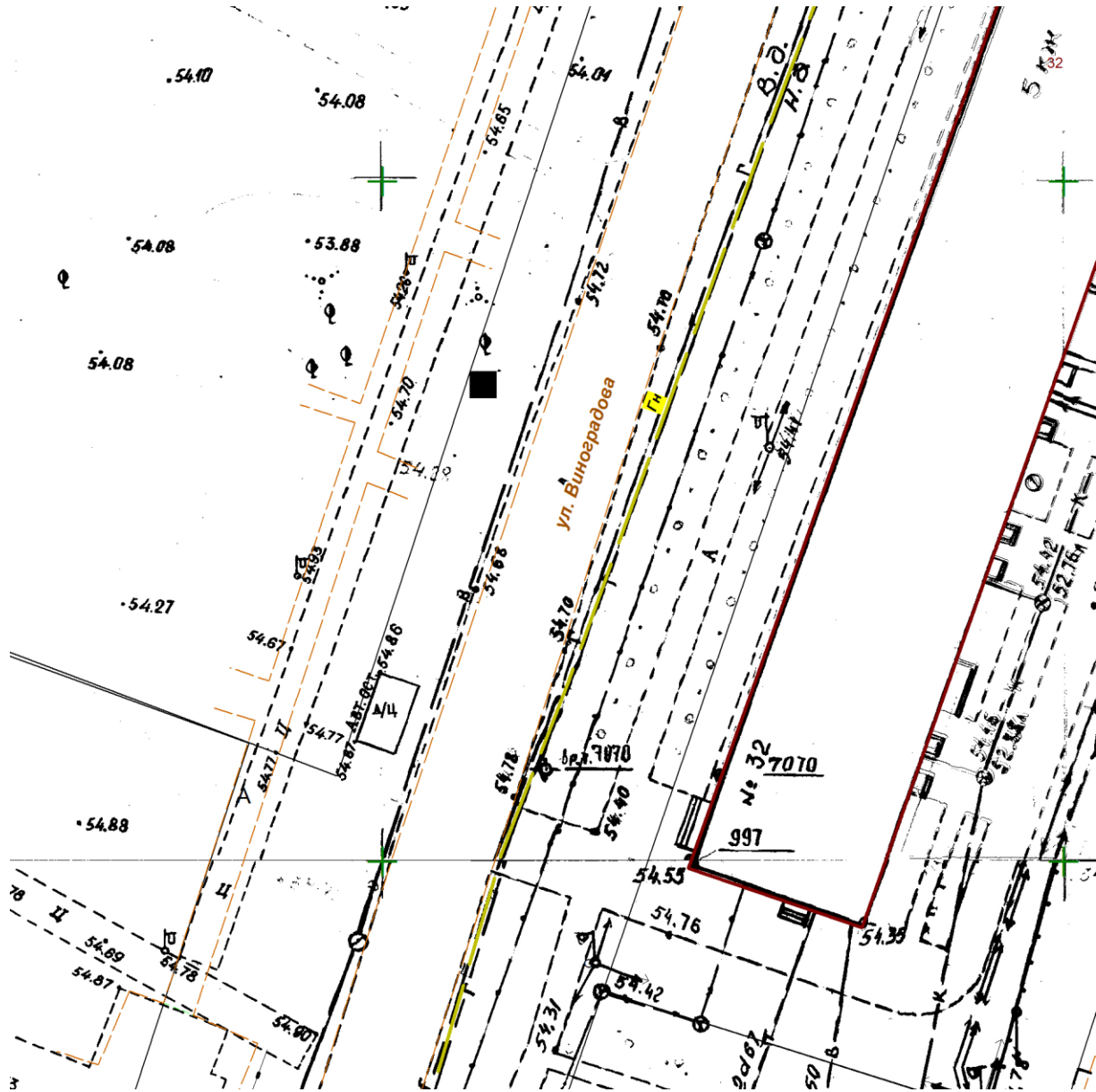


■ – нестационарный торговый объект

ПРИЛОЖЕНИЕ № 2  
к постановлению администрации  
городского округа «Котлас»  
от 30 сентября 2024 г. № 2552

Графическая план-схема  
размещения нестационарных торговых объектов  
на территории городского округа «Котлас»  
**Виноградова ул., остановка «Двинопарк», г. Котлас**  
павильон, совмещенный с автобусной остановкой (продовольственные товары)  
Масштаб 1:500  
Система координат МСК-29

X	Y
286 410.37	3 539 305.19

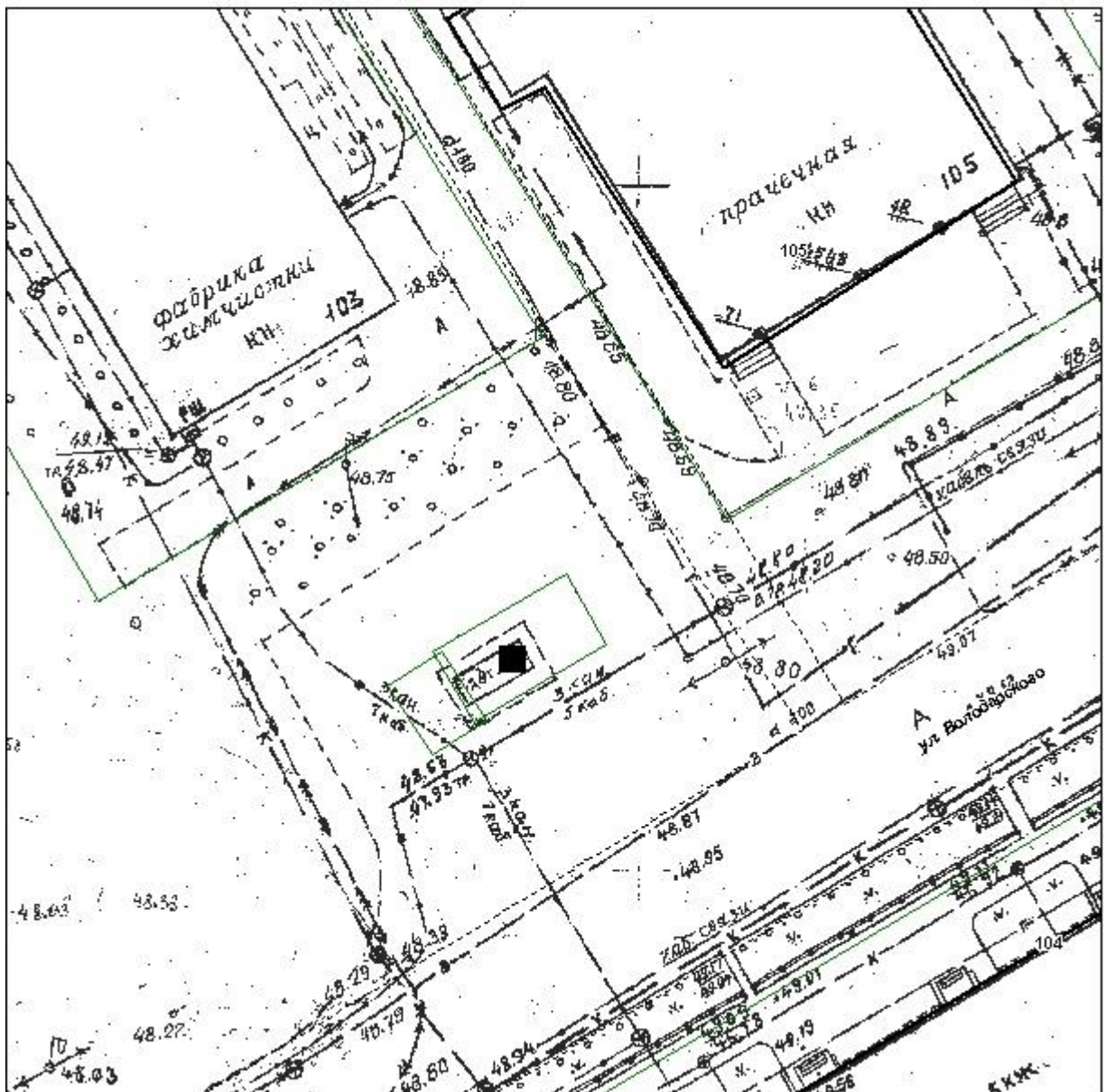


■ – нестационарный торговый объект

ПРИЛОЖЕНИЕ № 2  
к постановлению администрации  
городского округа «Котлас»  
от 30 сентября 2024 г. № 2552

Графическая план-схема  
размещения нестационарных торговых объектов  
на территории городского округа «Котлас»  
**Володарского ул., у д. 103, г. Котлас**  
павильон, совмещенный с автобусной остановкой (продовольственные товары)  
Масштаб 1:500  
Система координат МСК-29

X	Y
286 604.33	3 540 930.66



■ – нестационарный торговый объект



ПРИЛОЖЕНИЕ № 2  
к постановлению администрации  
городского округа «Котлас»  
от 30 сентября 2024 г. № 2552

Графическая план-схема  
размещения нестационарных торговых объектов  
на территории городского округа «Котлас»  
**Гагарина ул., у д. 36, г. Котлас**  
павильон, совмещенный с автобусной остановкой (продовольственные товары)  
Масштаб 1:500  
Система координат МСК-29

X	Y
285 918.53	3 539 963.75

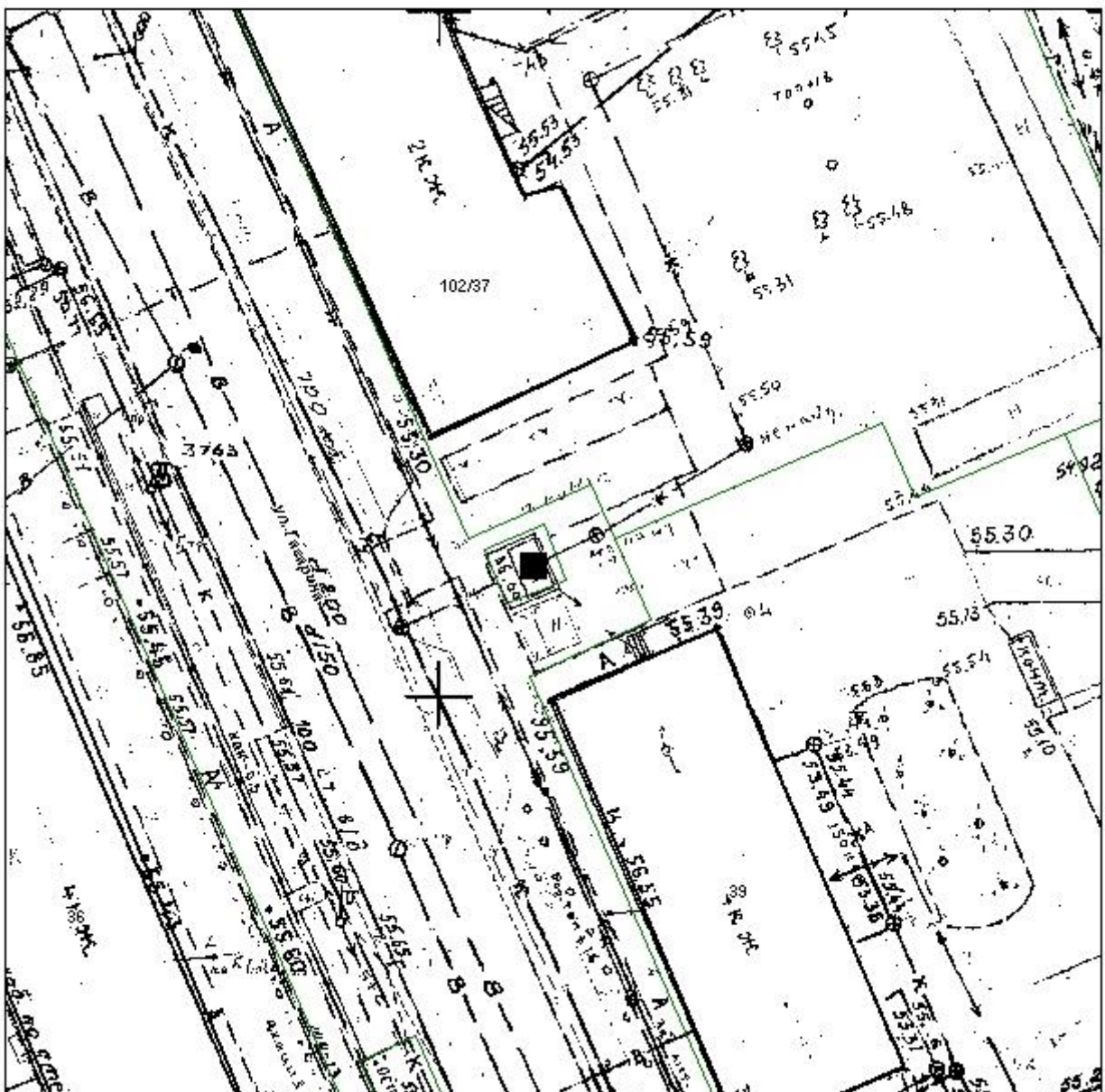


■ – нестационарный торговый объект

ПРИЛОЖЕНИЕ № 2  
к постановлению администрации  
городского округа «Котлас»  
от 30 сентября 2024 г. № 2552

Графическая план-схема  
размещения нестационарных торговых объектов  
на территории городского округа «Котлас»  
**Гагарина ул., у д. 39, г. Котлас**  
павильон, совмещенный с автобусной остановкой (смешанные товары)  
Масштаб 1:500  
Система координат МСК-29

X	Y
285 959.76	3 539 971.25



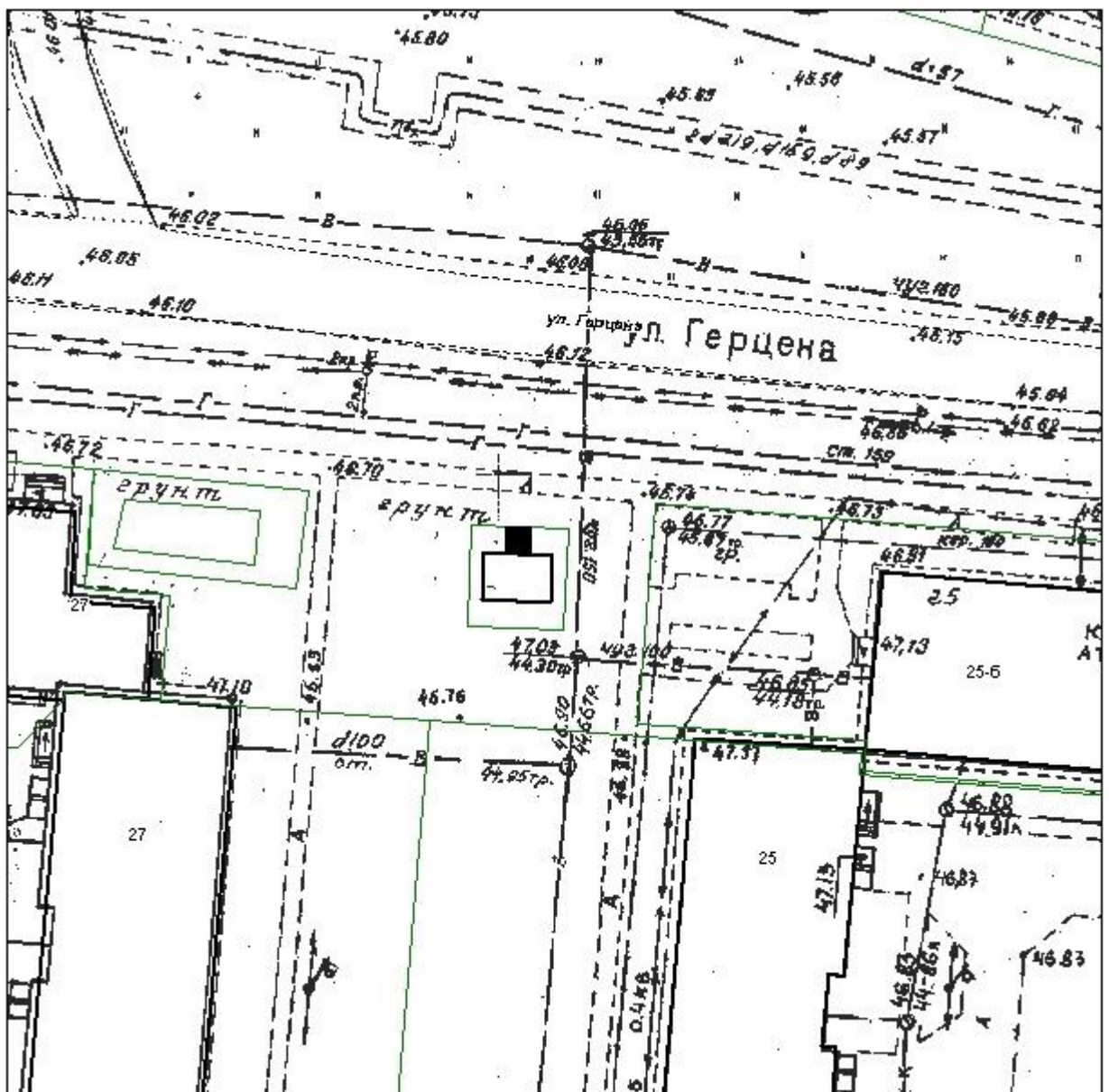
■ – нестационарный торговый объект



ПРИЛОЖЕНИЕ № 2  
к постановлению администрации  
городского округа «Котлас»  
от 30 сентября 2024 г. № 2552

Графическая план-схема  
размещения нестационарных торговых объектов  
на территории городского округа «Котлас»  
**Герцена ул., у д. 25, г. Котлас**  
павильон (продовольственные товары)  
Масштаб 1:500  
Система координат МСК-29

X	Y
288 198.67	3 542 530.06



■ - нестационарный торговый объект

ПРИЛОЖЕНИЕ № 2  
к постановлению администрации  
городского округа «Котлас»  
от 30 сентября 2024 г. № 2552

Графическая план-схема  
размещения нестационарных торговых объектов  
на территории муниципального образования «Котлас»

Конституции ул., у д. 7, г. Котлас  
павильон (продовольственные товары)

Масштаб 1:500

Система координат МСК-29

X	Y
285 143.53	3 540 632.06



■ - нестационарный торговый объект



ПРИЛОЖЕНИЕ № 2  
к постановлению администрации  
городского округа «Котлас»  
от 30 сентября 2024 г. № 2552

Графическая план-схема  
размещения нестационарных торговых объектов  
на территории городского округа «Котлас»  
Кузнецова ул., между домами 3 - 5, г. Котлас  
павильон (продовольственные товары)  
Масштаб 1:500  
Система координат МСК-29

X	Y
284 666.26	3 539 848.88



■ - нестационарный торговый объект

ПРИЛОЖЕНИЕ № 2  
к постановлению администрации  
городского округа «Котлас»  
от 30 сентября 2024 г. № 2552

Графическая план-схема  
размещения нестационарных торговых объектов  
на территории городского округа «Котлас»  
Кузнецова ул., между домами 3 - 5, г. Котлас  
павильон (непродовольственные товары)  
Масштаб 1:500  
Система координат МСК-29

X	Y
284 668.94	3 539 842.01



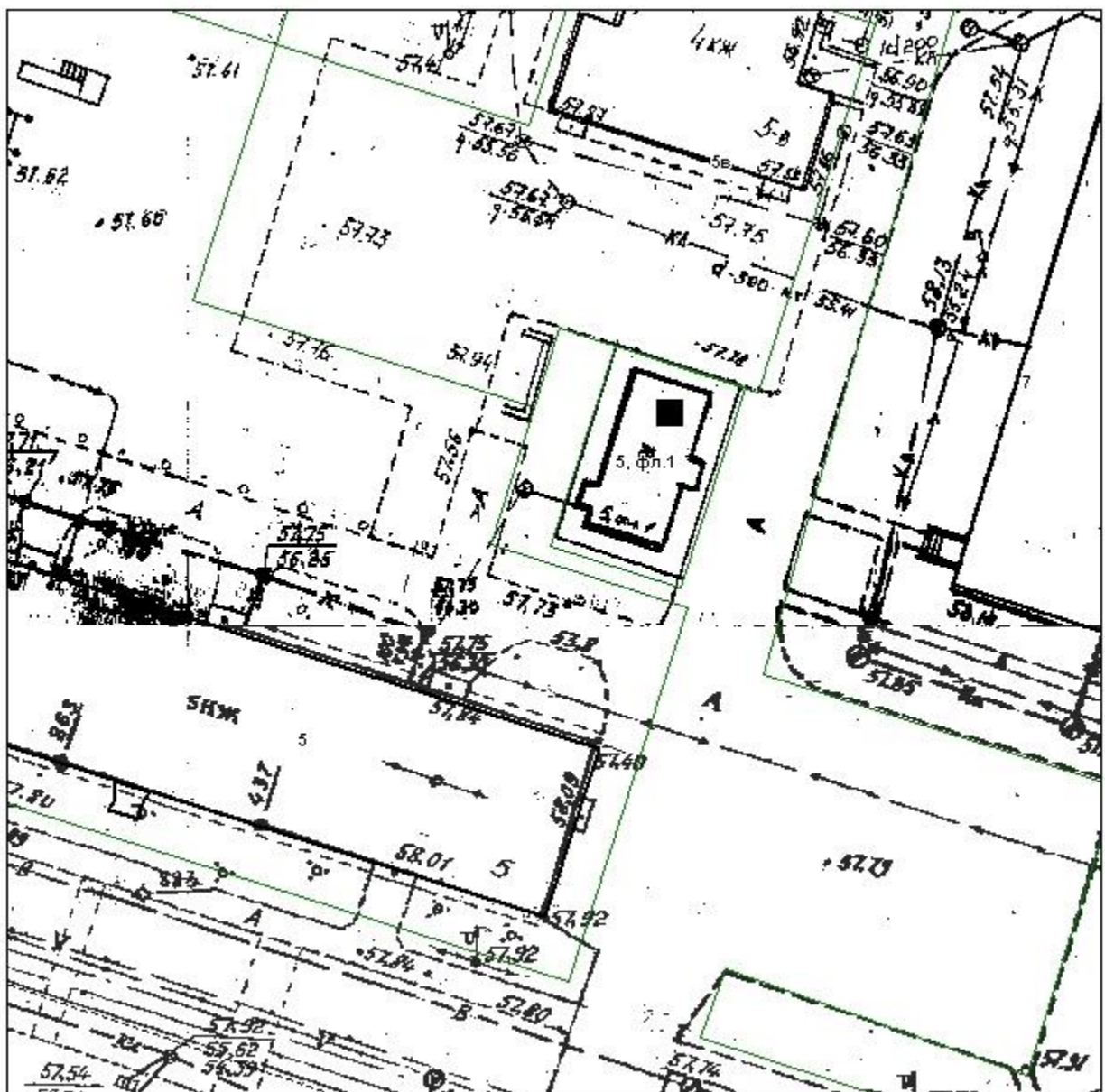
■ - нестационарный торговый объект



ПРИЛОЖЕНИЕ № 2  
к постановлению администрации  
городского округа «Котлас»  
от 30 сентября 2024 г. № 2552

Графическая план-схема  
размещения нестационарных торговых объектов  
на территории городского округа «Котлас»  
Кузнецова ул., д. 5, фл. 1, г. Котлас  
павильон (непродовольственные товары)  
Масштаб 1:500  
Система координат МСК-29

X	Y
284 665.93	3 540 000.59



■ – нестационарный торговый объект



ПРИЛОЖЕНИЕ № 2  
к постановлению администрации  
городского округа «Котлас»  
от 30 сентября 2024 г. № 2552

Графическая план-схема  
размещения нестационарных торговых объектов  
на территории городского округа «Котлас»  
Кузнецова ул., между домами 4 - 6, г. Котлас  
павильон (непродовольственные товары)  
Масштаб 1:500  
Система координат МСК-29

X	Y
284 619.83	3 539 838.54



■ – нестационарный торговый объект

ПРИЛОЖЕНИЕ № 2  
к постановлению администрации  
городского округа «Котлас»  
от 30 сентября 2024 г. № 2552

Графическая план-схема  
размещения нестационарных торговых объектов  
на территории городского округа «Котлас»  
Кузнецова ул., у д. 6 / Кедрова ул., у д. 2а, г. Котлас  
павильон (продовольственные товары)  
Масштаб 1:500  
Система координат МСК-29

X	Y
284 582.38	3 539 990.69



■ - нестационарный торговый объект



ПРИЛОЖЕНИЕ № 2  
к постановлению администрации  
городского округа «Котлас»  
от 30 сентября 2024 г. № 2552

Графическая план-схема  
размещения нестационарных торговых объектов  
на территории городского округа «Котлас»  
**Кузнецова ул., у д. 13, г. Котлас**  
павильон, совмещенный с автобусной остановкой (продовольственные товары)  
Масштаб 1:500  
Система координат МСК-29

X	Y
284 486.08	3 540 321.08



■ – нестационарный торговый объект



ПРИЛОЖЕНИЕ № 2  
к постановлению администрации  
городского округа «Котлас»  
от 30 сентября 2024 г. № 2552

Графическая план-схема  
размещения нестационарных торговых объектов  
на территории городского округа «Котлас»  
**Кузнецова ул., д. 15, г. Котлас**  
павильон (продовольственные товары)  
Масштаб 1:500  
Система координат МСК-29

X	Y
284 441.02	3 540 489.58

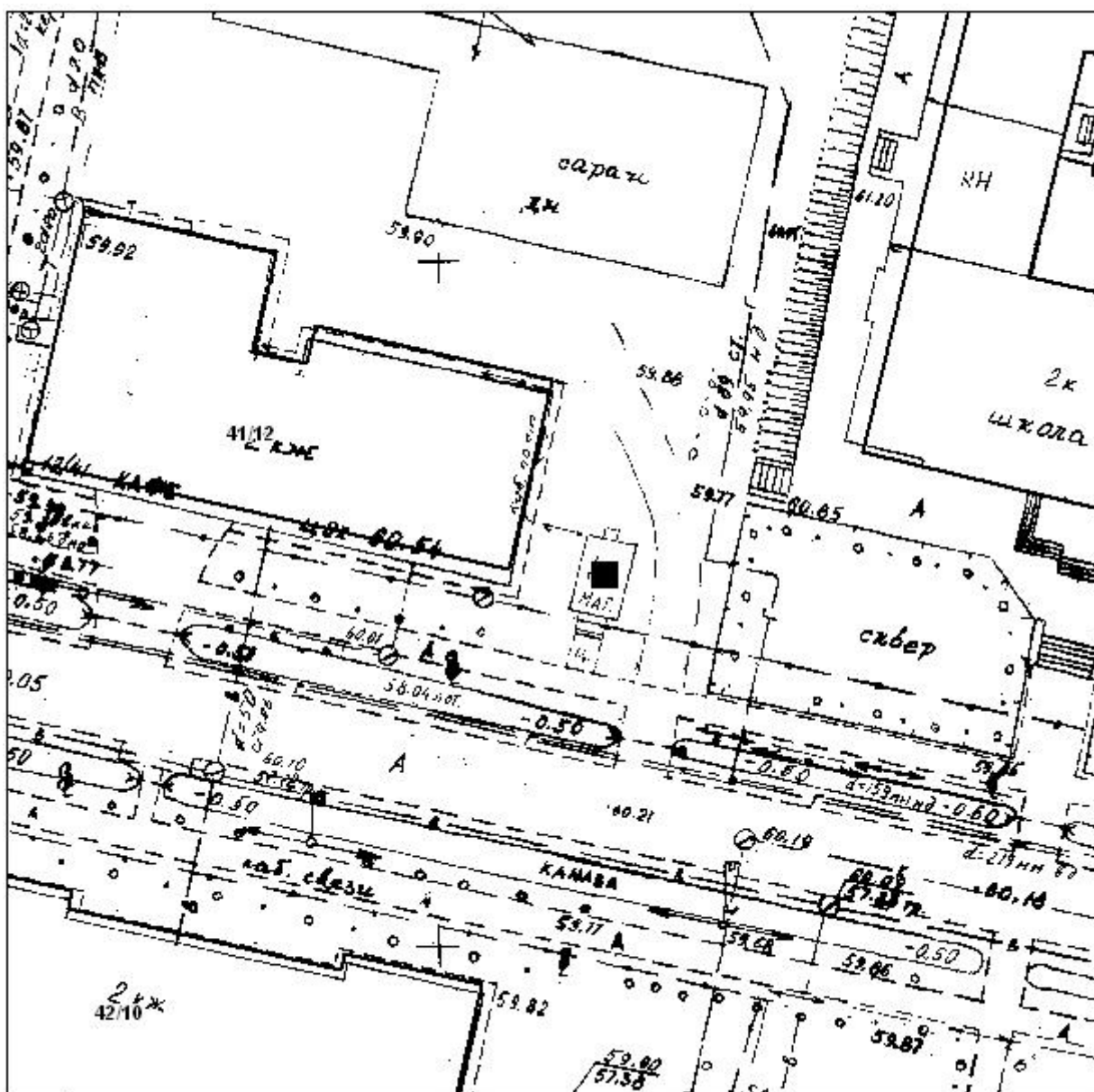


■ – нестационарный торговый объект

ПРИЛОЖЕНИЕ № 2  
к постановлению администрации  
городского округа «Котлас»  
от 30 сентября 2024 г. № 2552

1.17 Графическая план-схема  
размещения нестационарных торговых объектов  
на территории городского округа «Котлас»  
Ленина ул., у д. 41, п. Вычегодский, г. Котлас  
павильон (непродовольственные товары)  
Масштаб 1:500  
Система координат МСК-29

X	Y
285 541.03	3 553 006.28

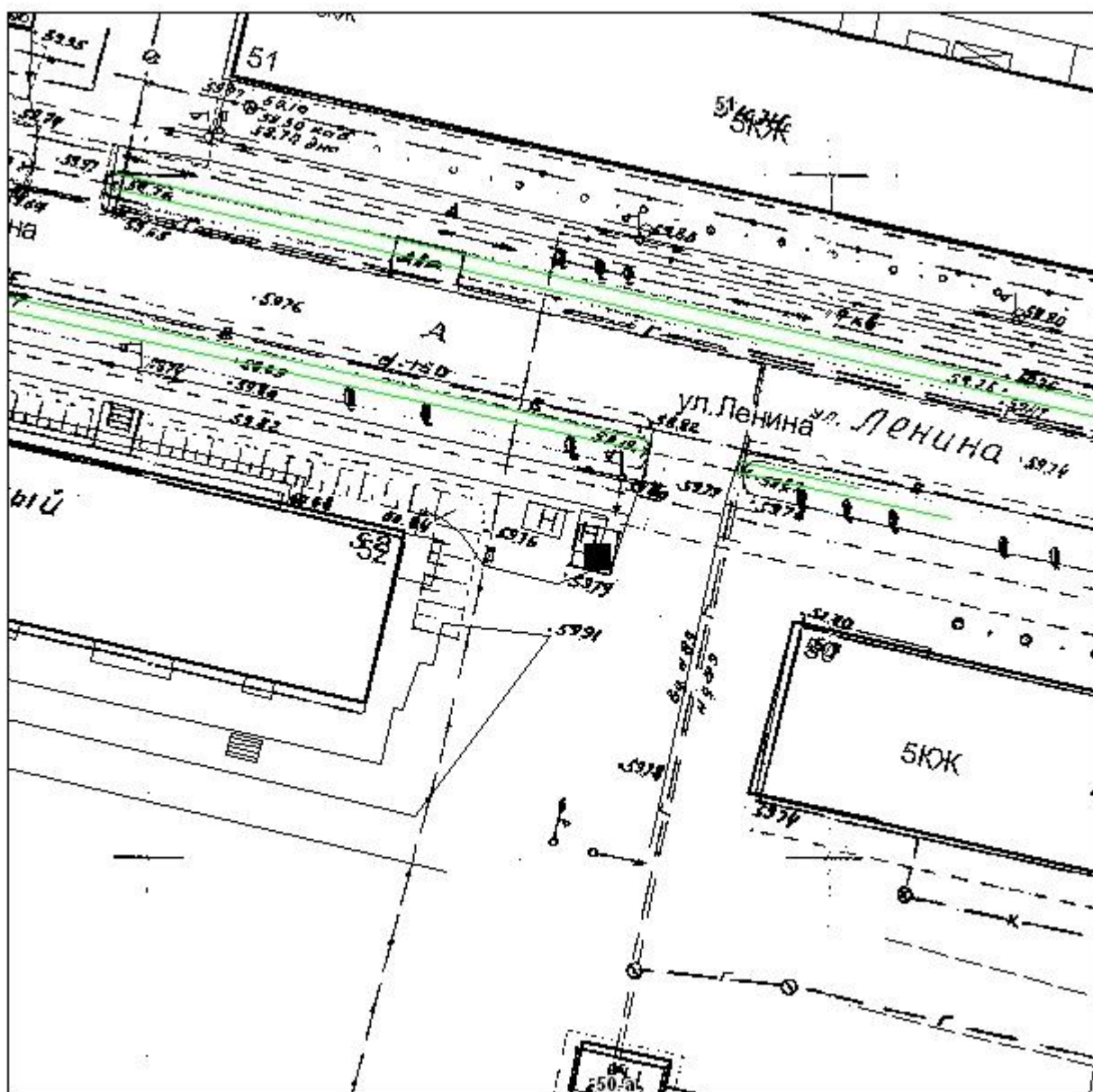


■ – нестационарный торговый объект

ПРИЛОЖЕНИЕ № 2  
к постановлению администрации  
городского округа «Котлас»  
от 30 сентября 2024 г. № 2552

Графическая план-схема  
размещения нестационарных торговых объектов  
на территории городского округа «Котлас»  
**Ленина ул., у д. 52, п. Вычегодский, г. Котлас**  
киоск (непродовольственные товары (печатные издания))  
Масштаб 1:500  
Система координат МСК-29

X	Y
285 573.04	3 552 675.54



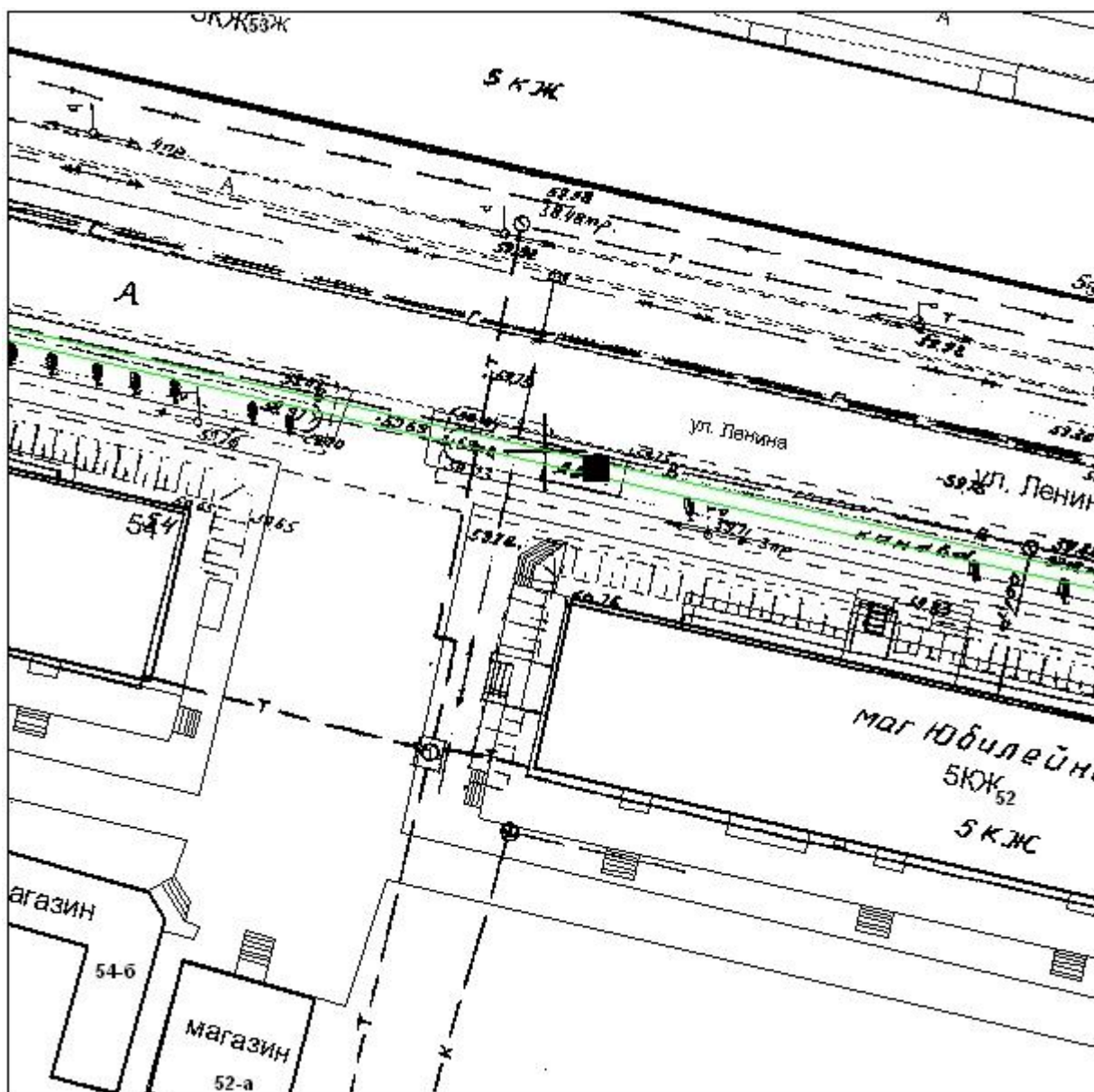
■ – нестационарный торговый объект



ПРИЛОЖЕНИЕ № 2  
к постановлению администрации  
городского округа «Котлас»  
от 30 сентября 2024 г. № 2552

Графическая план-схема  
размещения нестационарных торговых объектов  
на территории городского округа «Котлас»  
**Ленина ул., у д. 52, п. Вычегодский, г. Котлас**  
павильон, совмещенный с автобусной остановкой (продовольственные товары)  
Масштаб 1:500  
Система координат МСК-29

X	Y
285 596.54	3 552 595.27



■ - нестационарный торговый объект

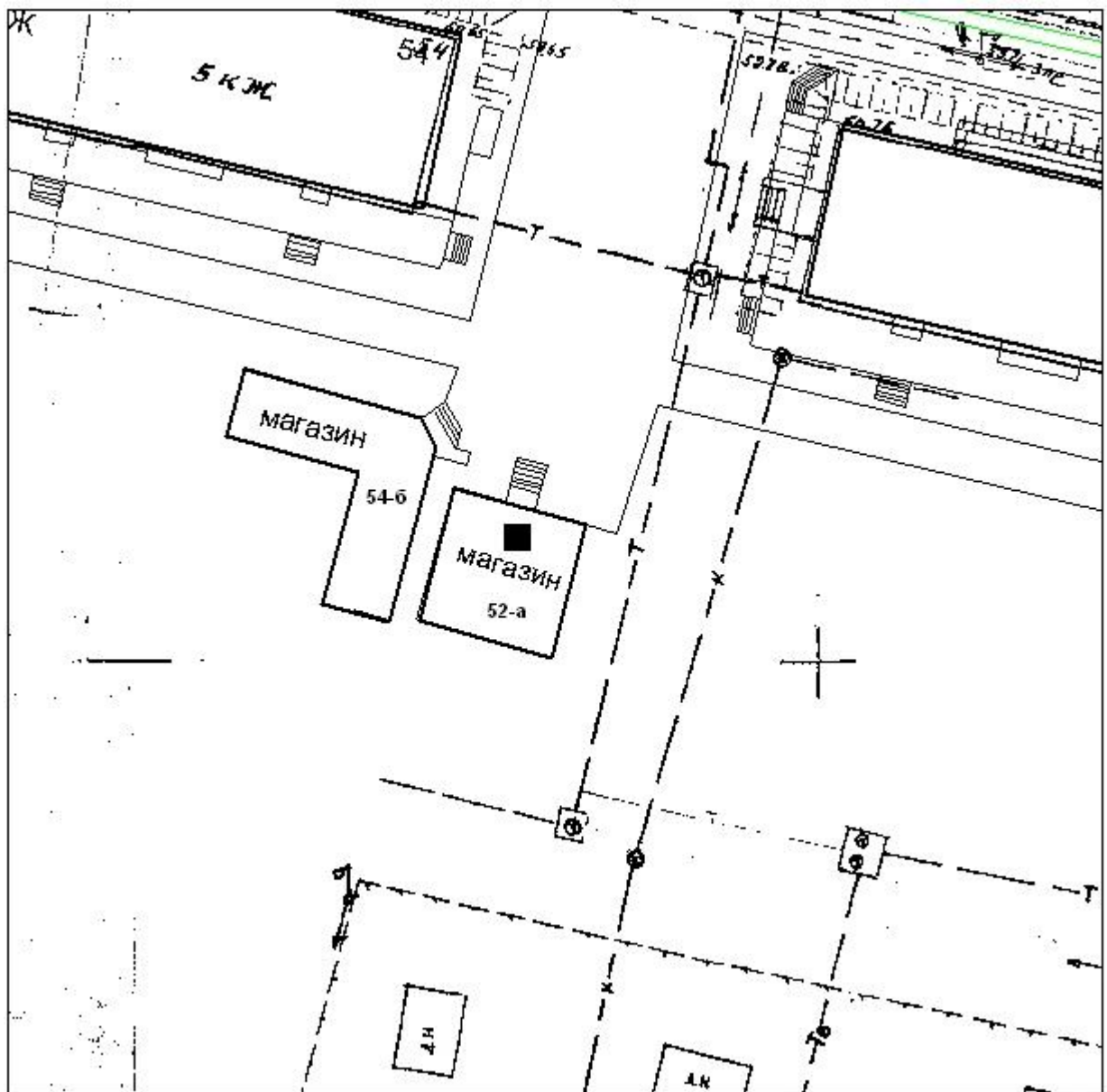
ПРИЛОЖЕНИЕ № 2  
к постановлению администрации  
городского округа «Котлас»  
от 30 сентября 2024 г. № 2552

Графическая план-схема  
размещения нестационарных торговых объектов  
на территории городского округа «Котлас»  
Ленина ул., д. 52а, п. Вычегодский, г. Котлас  
павильон (непродовольственные товары)

Масштаб 1:500

Система координат МСК-29

X	Y
285 555.81	3 552 571.14



■ – нестационарный торговый объект

ПРИЛОЖЕНИЕ № 2  
к постановлению администрации  
городского округа «Котлас»  
от 30 сентября 2024 г. № 2552

1.20 Графическая план-схема  
размещения нестационарных торговых объектов  
на территории городского округа «Котлас»  
**Ленина ул., у д. 180а, г. Котлас**  
павильон, совмещенный с автобусной остановкой (смешанные товары)  
Масштаб 1:500  
Система координат МСК-29

X	Y
285 946.22	3 541 419.43



■ – нестационарный торговый объект



ПРИЛОЖЕНИЕ № 2  
к постановлению администрации  
городского округа «Котлас»  
от 30 сентября 2024 г. № 2552

Графическая план-схема  
размещения нестационарных торговых объектов  
на территории городского округа «Котлас»  
**Ленина ул., у д. 210, г. Котлас**  
павильон (продовольственные товары)  
Масштаб 1:500  
Система координат МСК-29

X	Y
286 848.88	3 541 659.17

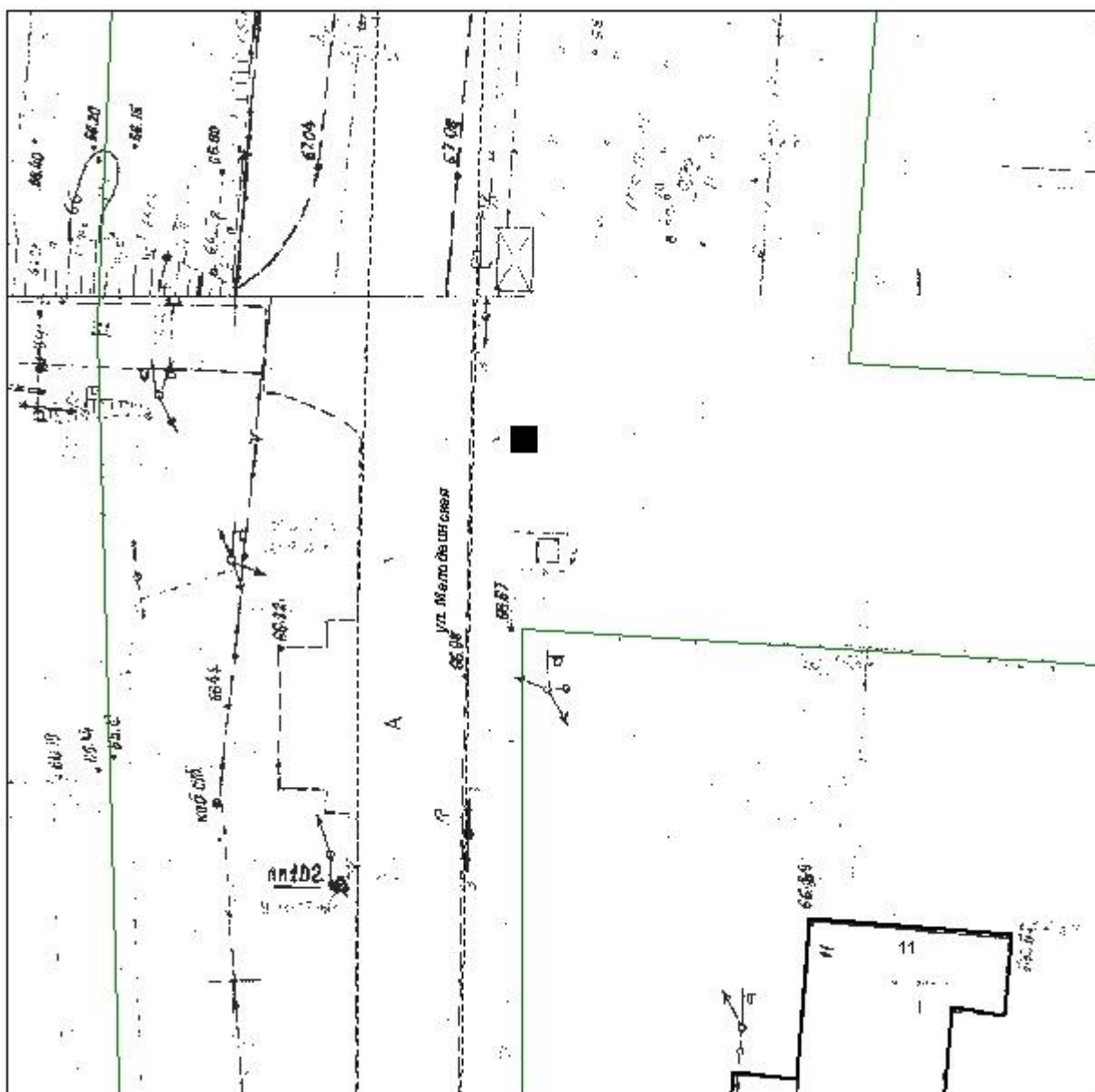


■ – нестационарный торговый объект

ПРИЛОЖЕНИЕ № 2  
к постановлению администрации  
городского округа «Котлас»  
от 30 сентября 2024 г. № 2552

Графическая план-схема  
размещения нестационарных торговых объектов  
на территории городского округа «Котлас»  
**Малодвинская ул., у д. 11, г. Котлас**  
павильон, совмещенный с автобусной остановкой (продовольственные товары)  
Масштаб 1:500  
Система координат МСК-29

X	Y
281 609.19	3 539 306.38



■ - нестационарный торговый объект

ПРИЛОЖЕНИЕ № 2  
к постановлению администрации  
городского округа «Котлас»  
от 30 сентября 2024 г. № 2552

Графическая план-схема  
размещения нестационарных торговых объектов  
на территории городского округа «Котлас»  
**Малодвинская ул., у д. 11 (на противоположной стороне улицы), г. Котлас**  
павильон, совмещенный с автобусной остановкой (смешанные товары)  
Масштаб 1:500  
Система координат МСК-29

X	Y
281 587.83	3 539 290.70



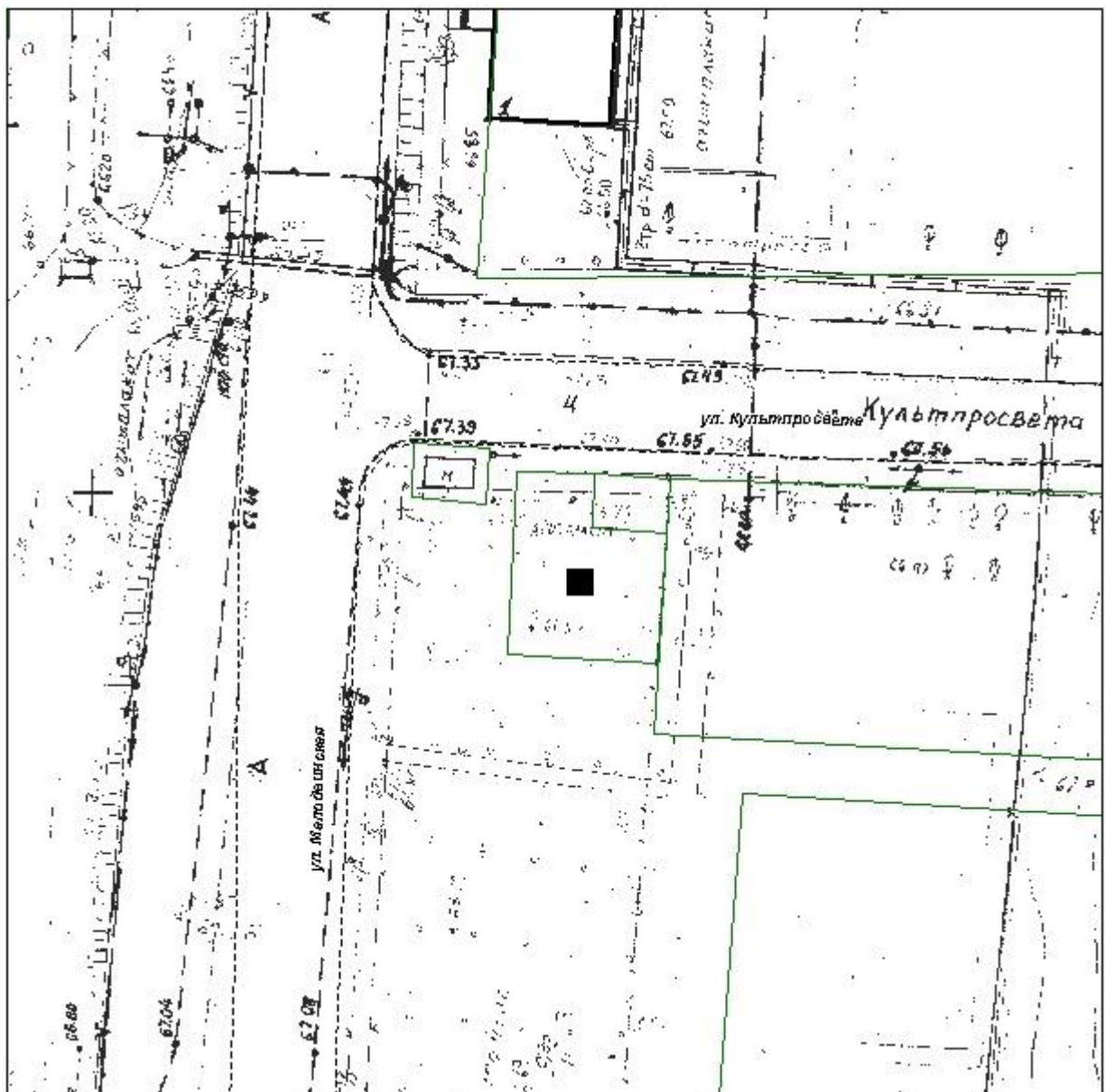
■ – нестационарный торговый объект



ПРИЛОЖЕНИЕ № 2  
к постановлению администрации  
городского округа «Котлас»  
от 30 сентября 2024 г. № 2552

Графическая план-схема  
размещения нестационарных торговых объектов  
на территории городского округа «Котлас»  
Малодвинская ул., у д. 13, г. Котлас  
павильон (продовольственные товары)  
Масштаб 1:500  
Система координат МСК-29

X	Y
281 663.55	3 539 318.63

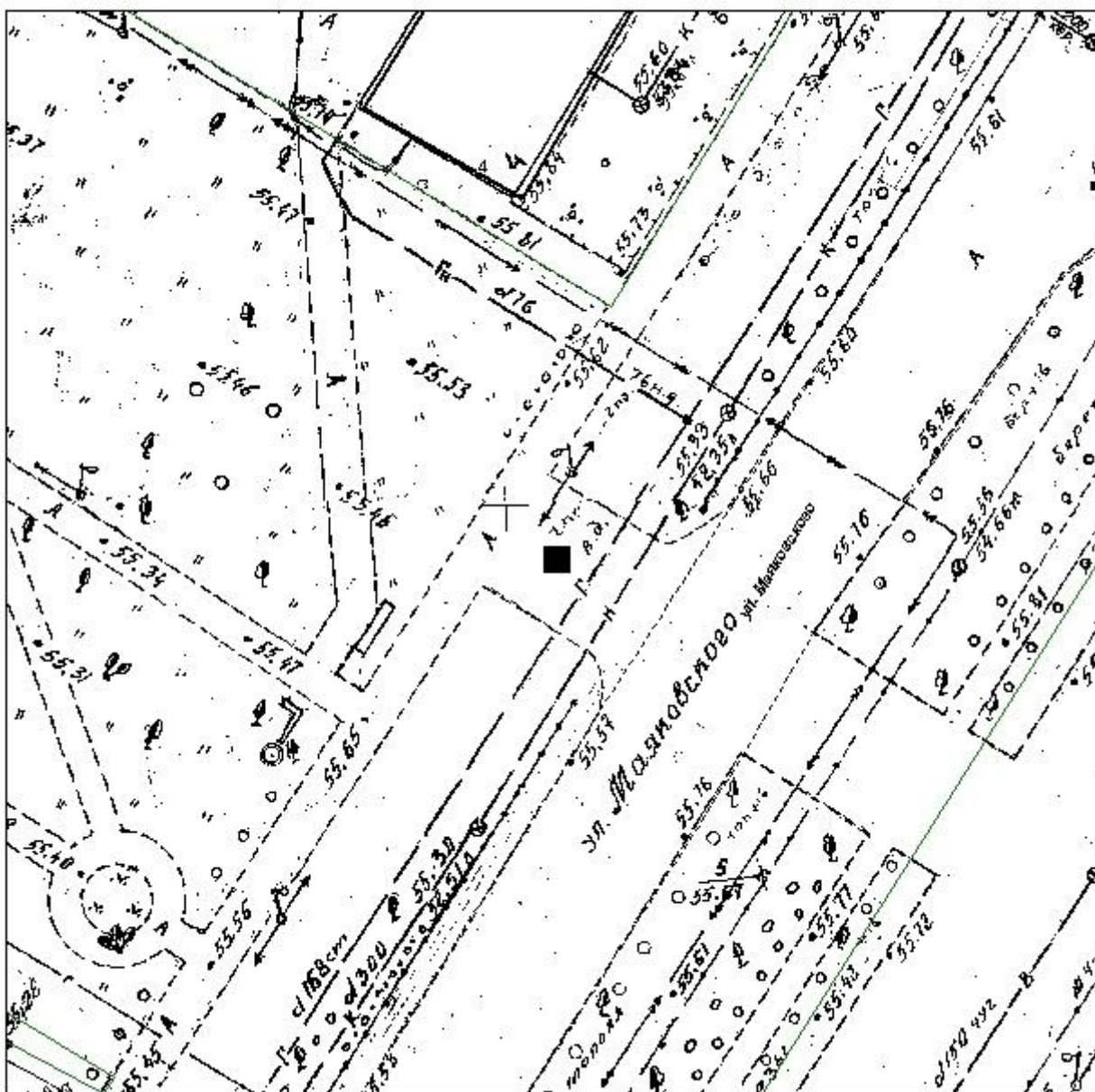


■ - нестационарный торговый объект

ПРИЛОЖЕНИЕ № 2  
к постановлению администрации  
городского округа «Котлас»  
от 30 сентября 2024 г. № 2552

Графическая план-схема  
размещения нестационарного торгового объекта  
на территории городского округа «Котлас»  
**Маяковского ул., между домами 4 - 8, г. Котлас**  
павильон, совмещенный с автобусной остановкой (смешанные товары)  
Масштаб 1:500  
Система координат МСК-29

X	Y
285 492.63	3 539 886.23



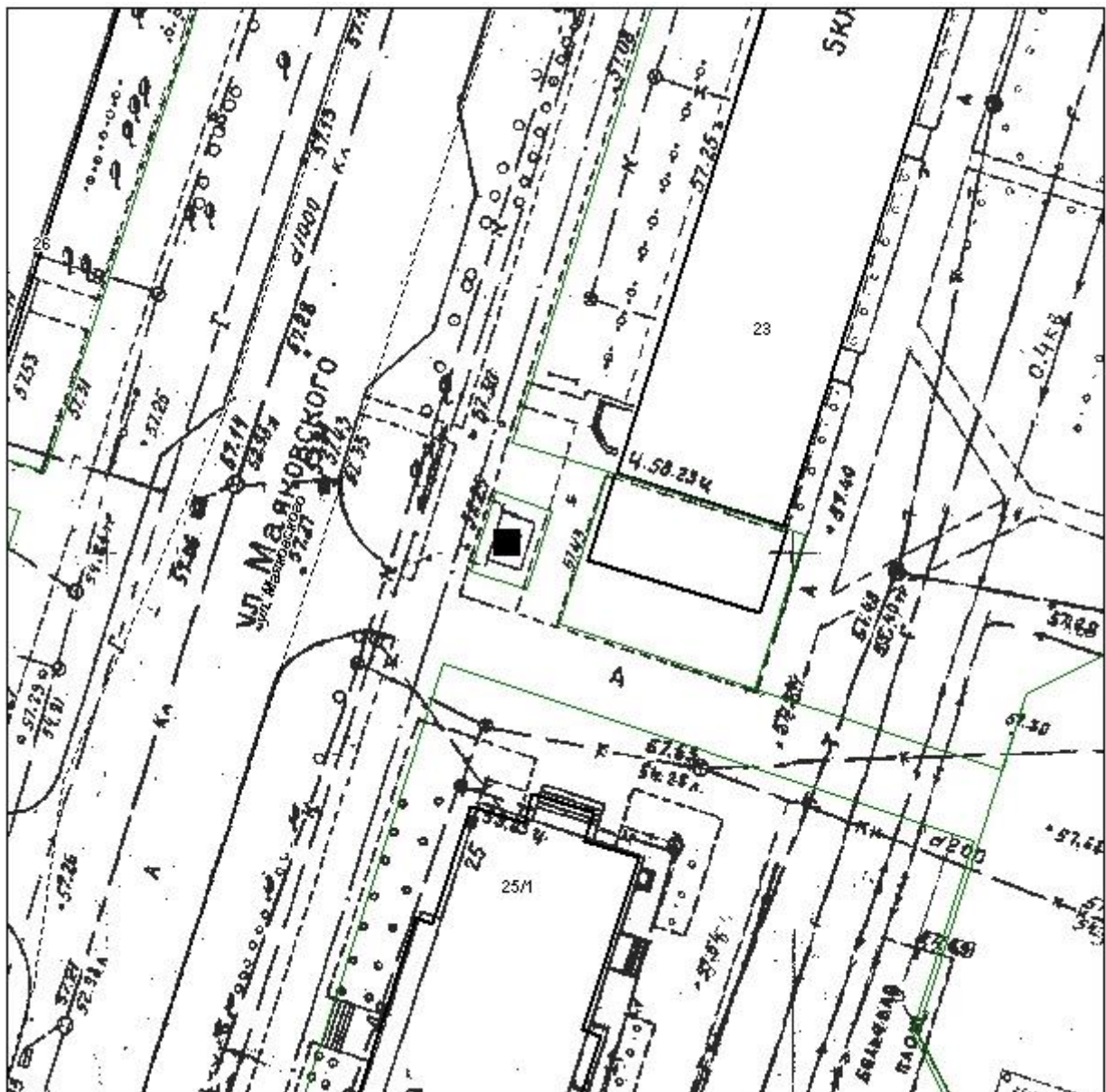
■ - нестационарный торговый объект

ПРИЛОЖЕНИЕ № 2  
к постановлению администрации  
городского округа «Котлас»  
от 30 сентября 2024 г. № 2552

Графическая план-схема  
размещения нестационарных торговых объектов  
на территории городского округа «Котлас»  
**Маяковского ул., у д. 25, г. Котлас**  
павильон (продовольственные товары)  
Масштаб 1:500

Система координат МСК-29

X	Y
284 788.75	3 539 689.41



■ – нестационарный торговый объект



ПРИЛОЖЕНИЕ № 2  
к постановлению администрации  
городского округа «Котлас»  
от 30 сентября 2024 г. № 2552

Графическая план-схема  
размещения нестационарных торговых объектов  
на территории городского округа «Котлас»  
**Маяковского ул., у д. 25, г. Котлас**  
киоск (непродовольственные товары (печатные издания))  
Масштаб 1:500  
Система координат МСК-29

X	Y
284 707.55	3 539 666.10

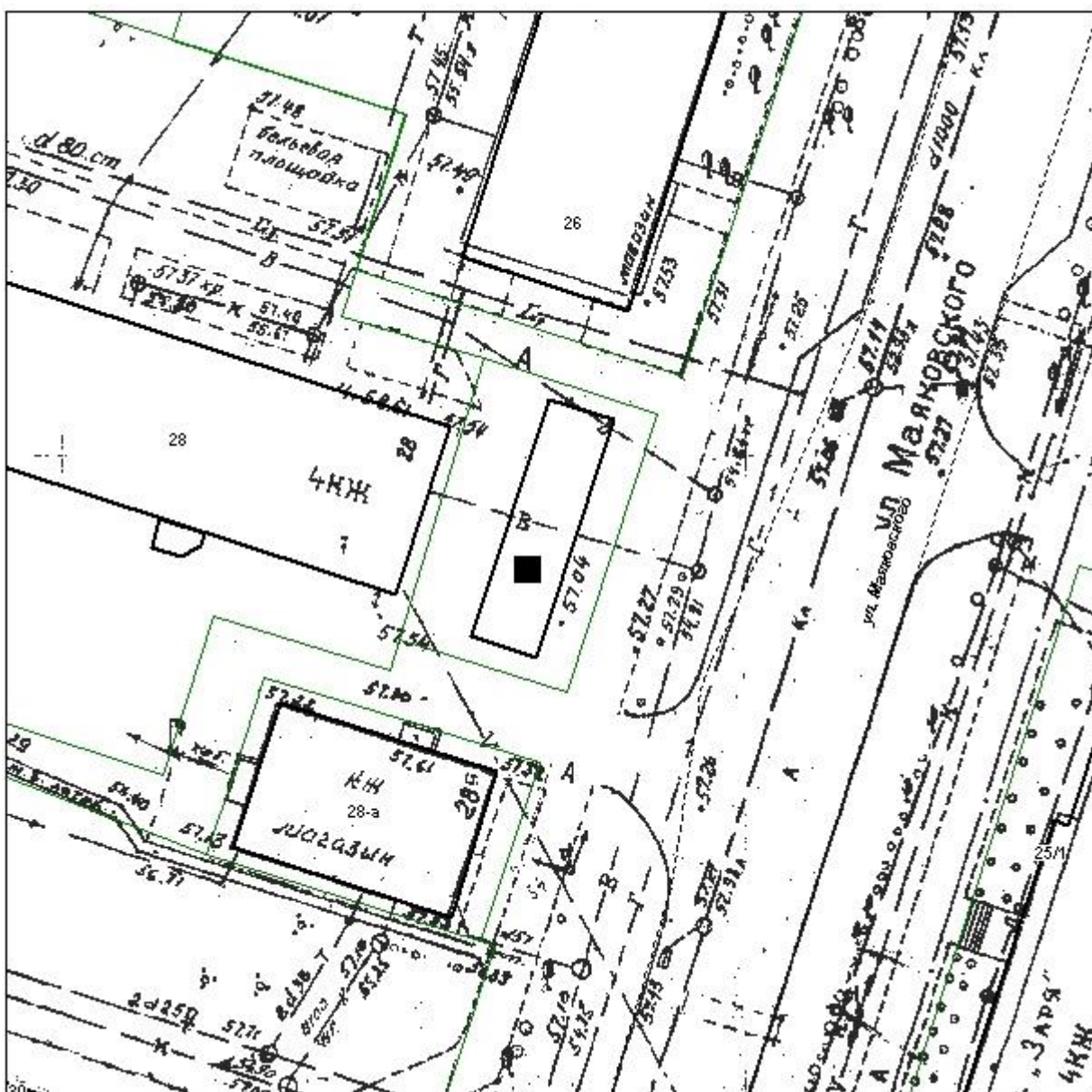


■ – нестационарный торговый объект

ПРИЛОЖЕНИЕ № 2  
к постановлению администрации  
городского округа «Котлас»  
от 30 сентября 2024 г. № 2552

Графическая план-схема  
размещения нестационарных торговых объектов  
на территории городского округа «Котлас»  
Маяковского ул., у д. 28, г. Котлас  
павильон (продовольственные товары)  
Масштаб 1:500  
Система координат МСК-29

X	Y
284 777.79	3 539 644.63



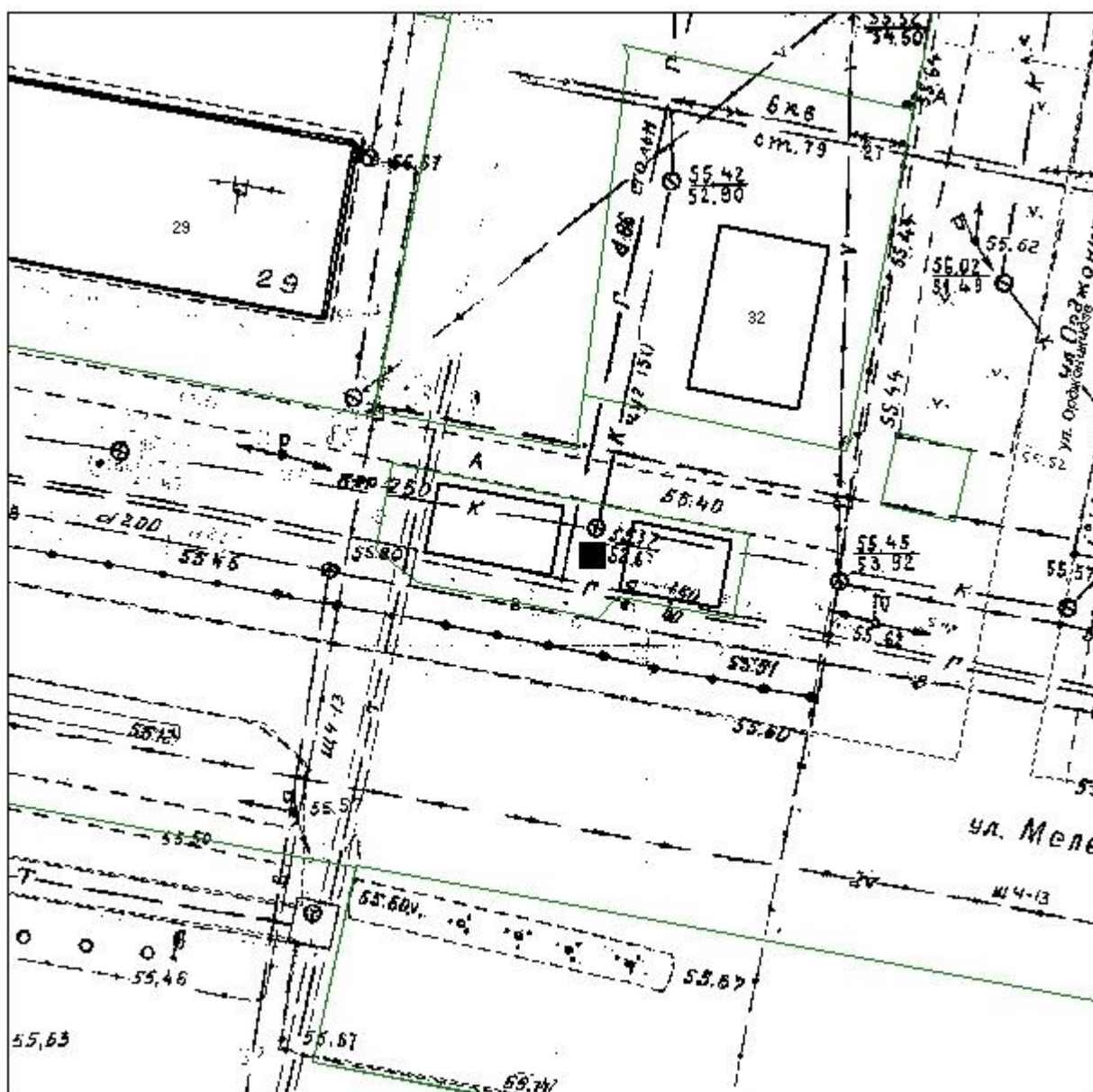
■ – нестационарный торговый объект



ПРИЛОЖЕНИЕ № 2  
к постановлению администрации  
городского округа «Котлас»  
от 30 сентября 2024 г. № 2552

Графическая план-схема  
размещения нестационарных торговых объектов  
на территории городского округа «Котлас»  
**Мелентьева ул., смежно с домом 29, г. Котлас**  
павильон, совмещенный с автобусной остановкой (непродовольственные товары)  
Масштаб 1:500  
Система координат МСК-29

X	Y
285 622.40	3 540 373.95



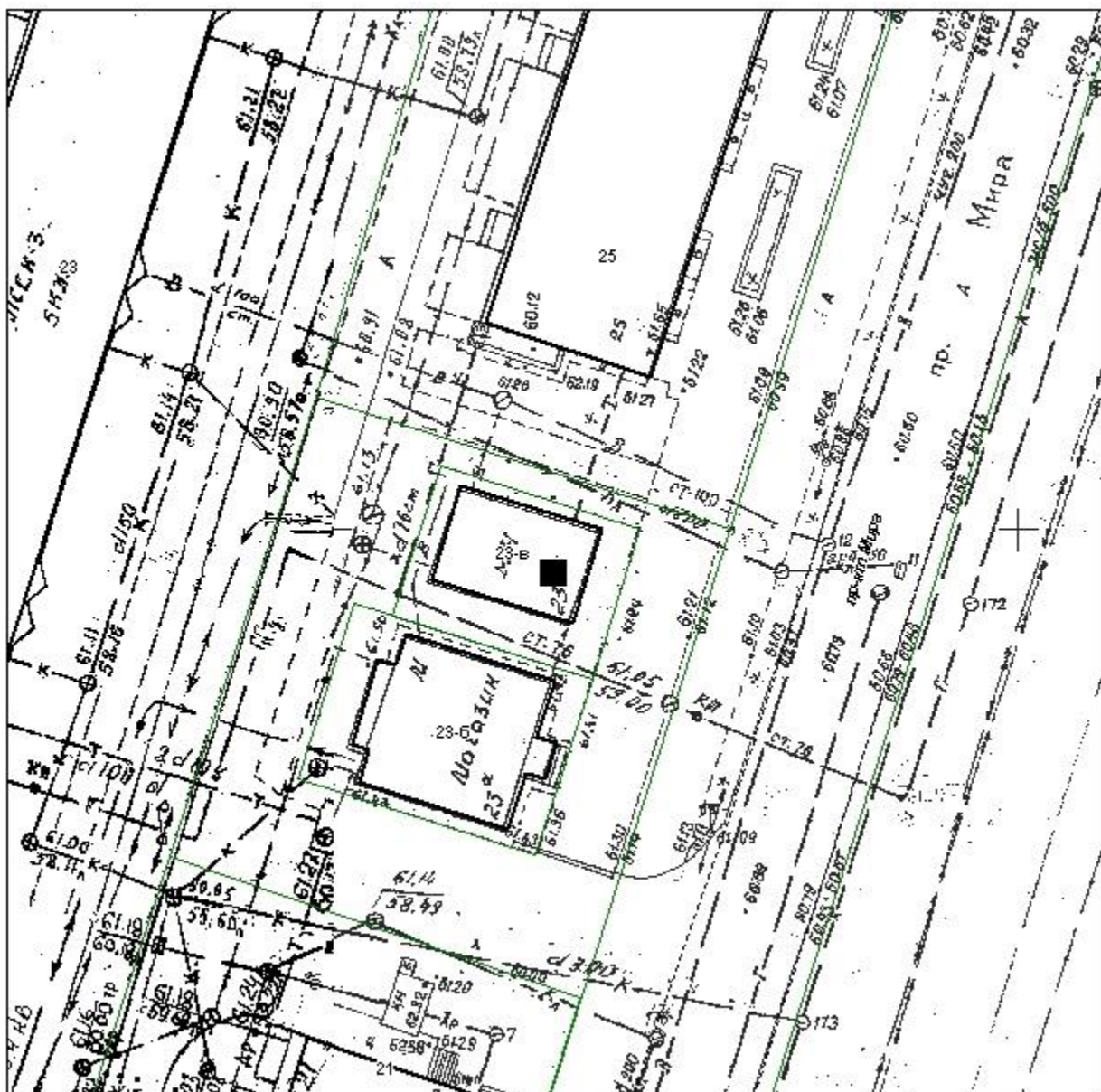
■ – нестационарный торговый объект



ПРИЛОЖЕНИЕ № 2  
к постановлению администрации  
городского округа «Котлас»  
от 30 сентября 2024 г. № 2552

Графическая план-схема  
размещения нестационарных торговых объектов  
на территории городского округа «Котлас»  
**Мира пр., д. 23в, г. Котлас**  
павильон (непродовольственные товары)  
Масштаб 1:500  
Система координат МСК-29

X	Y
284 050.54	3 540 105.71

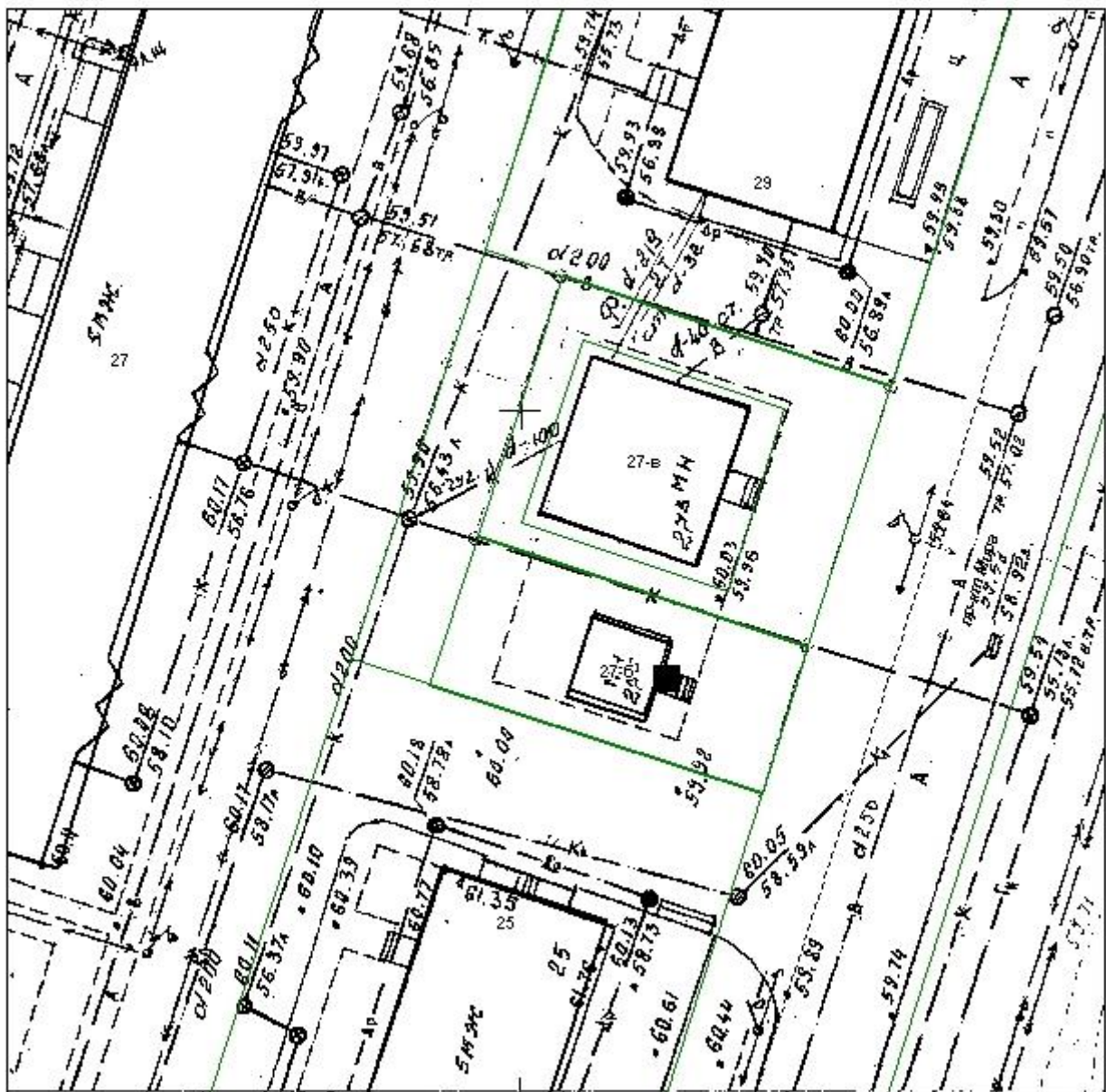


■ – нестационарный торговый объект

ПРИЛОЖЕНИЕ № 2  
к постановлению администрации  
городского округа «Котлас»  
от 30 сентября 2024 г. № 2552

Графическая план-схема  
размещения нестационарных торговых объектов  
на территории городского округа «Котлас»  
Мира пр., между домами 25 - 29, г. Котлас  
павильон (непродовольственные товары)  
Масштаб 1:500  
Система координат МСК-29

X	Y
284 185.69	3 540 145.06



■ – нестационарный торговый объект



ПРИЛОЖЕНИЕ № 2  
к постановлению администрации  
городского округа «Котлас»  
от 30 сентября 2024 г. № 2552

Графическая план-схема  
размещения нестационарных торговых объектов  
на территории городского округа «Котлас»

**Мира пр., у д. 37, г. Котлас**  
павильон (продовольственные товары)

Масштаб 1:500

Система координат МСК-29

X	Y
284 565.00	3 540 228.82



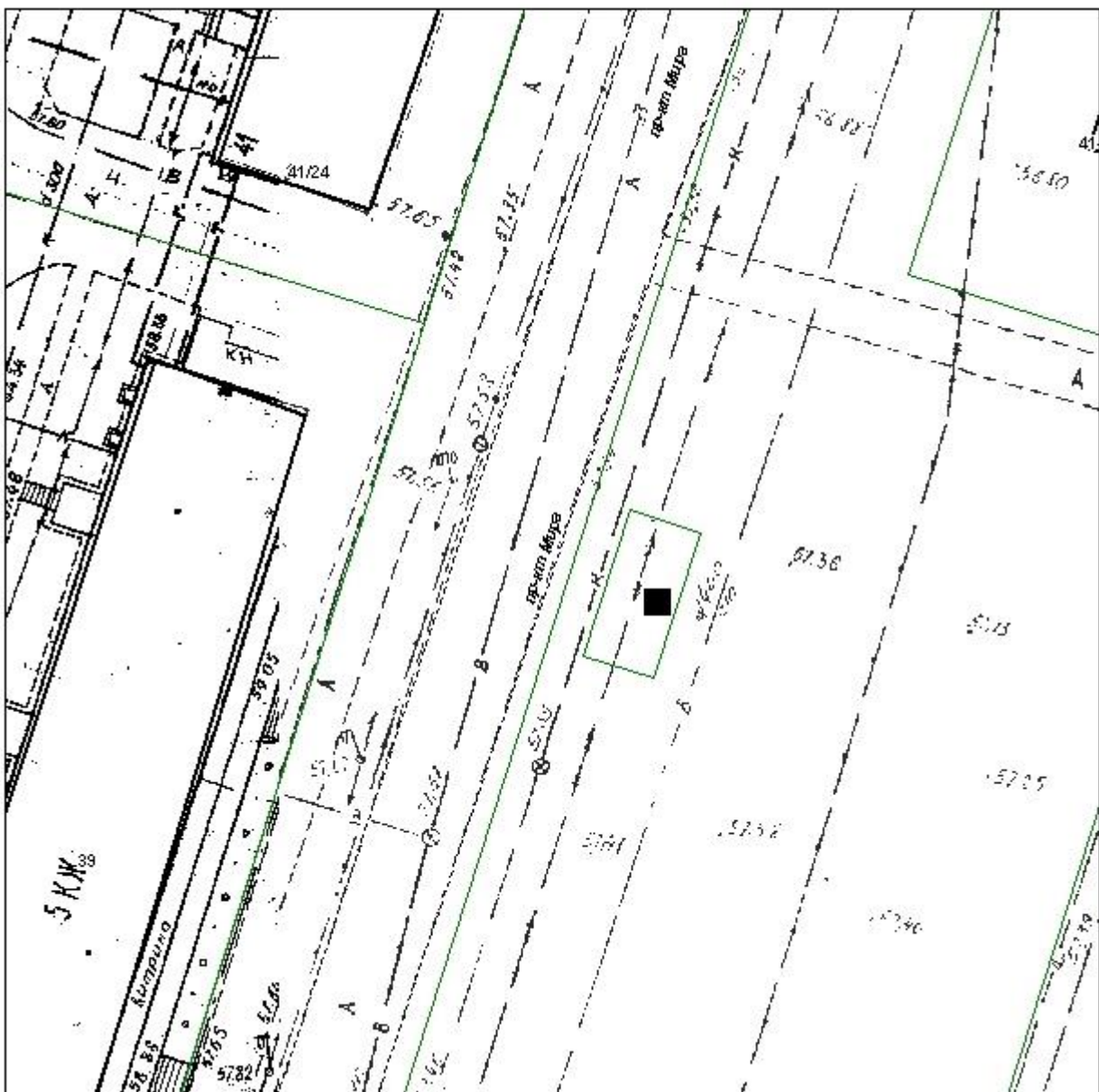
■ – нестационарный торговый объект



ПРИЛОЖЕНИЕ № 2  
к постановлению администрации  
городского округа «Котлас»  
от 30 сентября 2024 г. № 2552

Графическая план-схема  
размещения нестационарных торговых объектов  
на территории городского округа «Котлас»  
**Мира пр., у д. 39, г. Котлас**  
павильон, совмещенный с автобусной остановкой (продовольственные товары)  
Масштаб 1:500  
Система координат МСК-29

X	Y
284 773.73	3 540 339.03

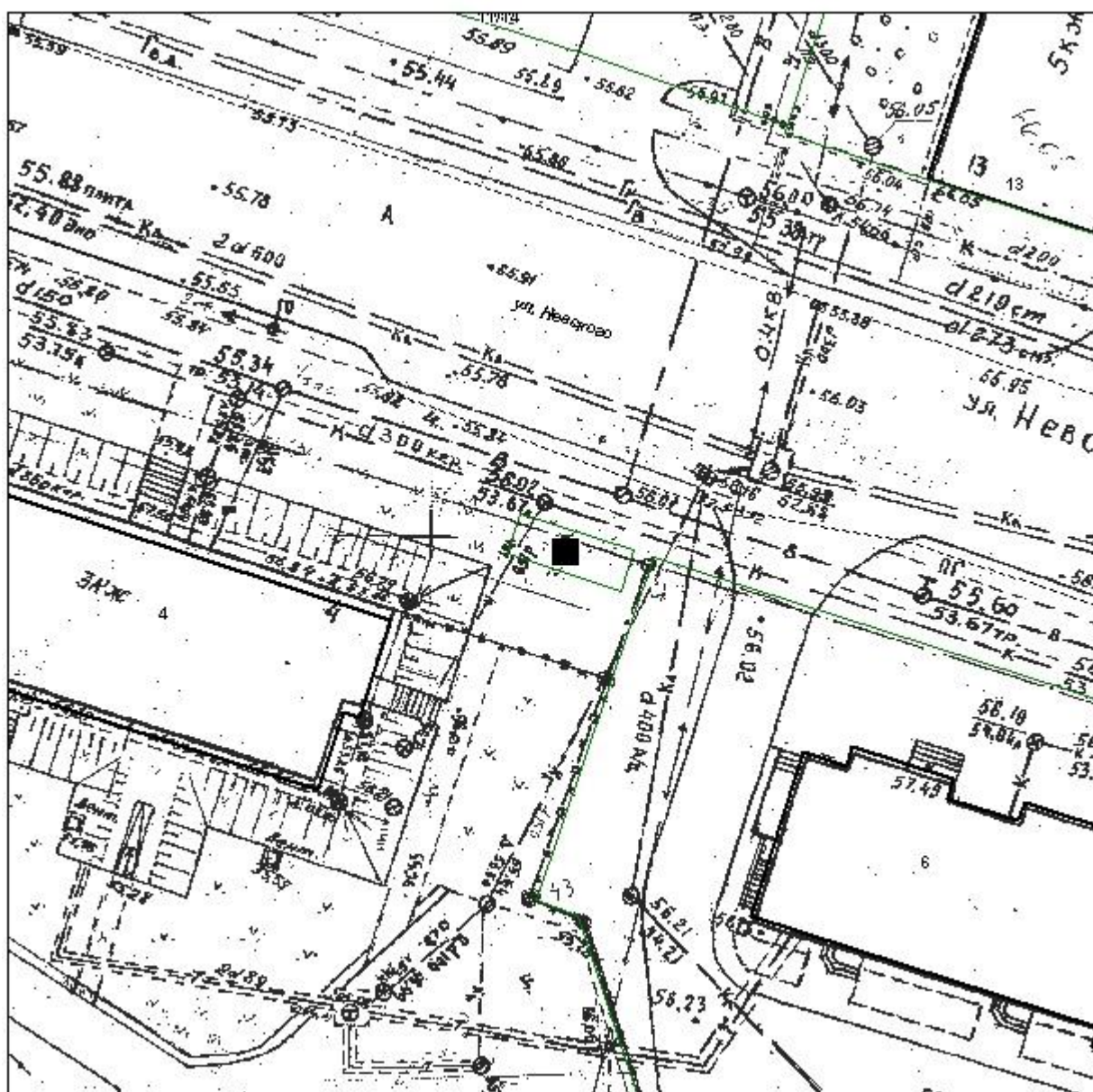


■ – нестационарный торговый объект

ПРИЛОЖЕНИЕ № 2  
к постановлению администрации  
городского округа «Котлас»  
от 30 сентября 2024 г. № 2552

Графическая план-схема  
размещения нестационарных торговых объектов  
на территории городского округа «Котлас»  
**Невского ул., у д. 4, г. Котлас**  
павильон, совмещенный с автобусной остановкой (продовольственные товары)  
Масштаб 1:500  
Система координат МСК-29

X	Y
285 083.89	3 539 608.27



■ – нестационарный торговый объект

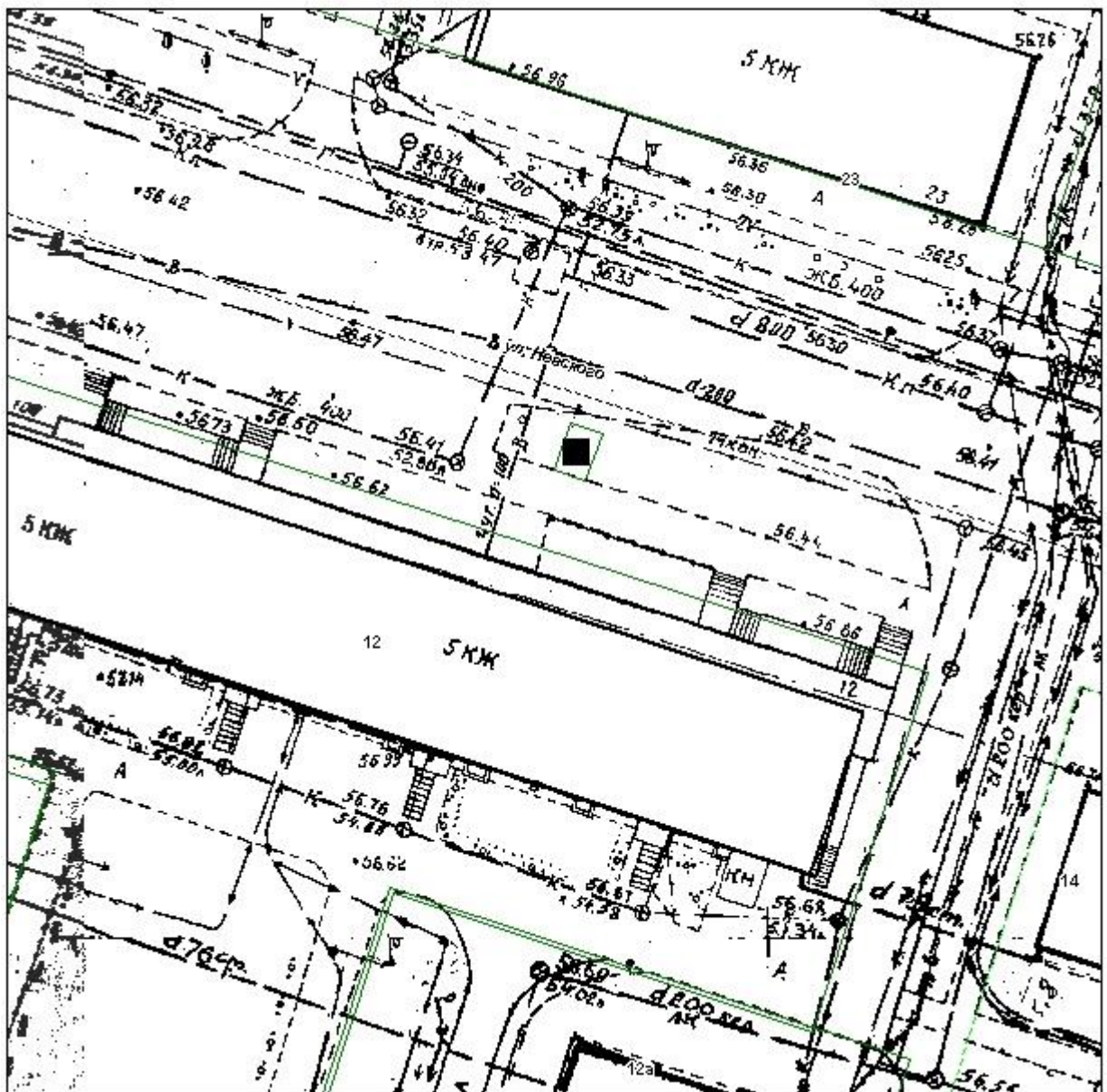
ПРИЛОЖЕНИЕ № 2  
к постановлению администрации  
городского округа «Котлас»  
от 30 сентября 2024 г. № 2552

Графическая план-схема  
размещения нестационарных торговых объектов  
на территории городского округа «Котлас»  
**Невского ул., у д. 12, г. Котлас**  
киоск (продовольственные товары)

Масштаб 1:500

Система координат МСК-29

X	Y
285 029.45	3 539 836.83



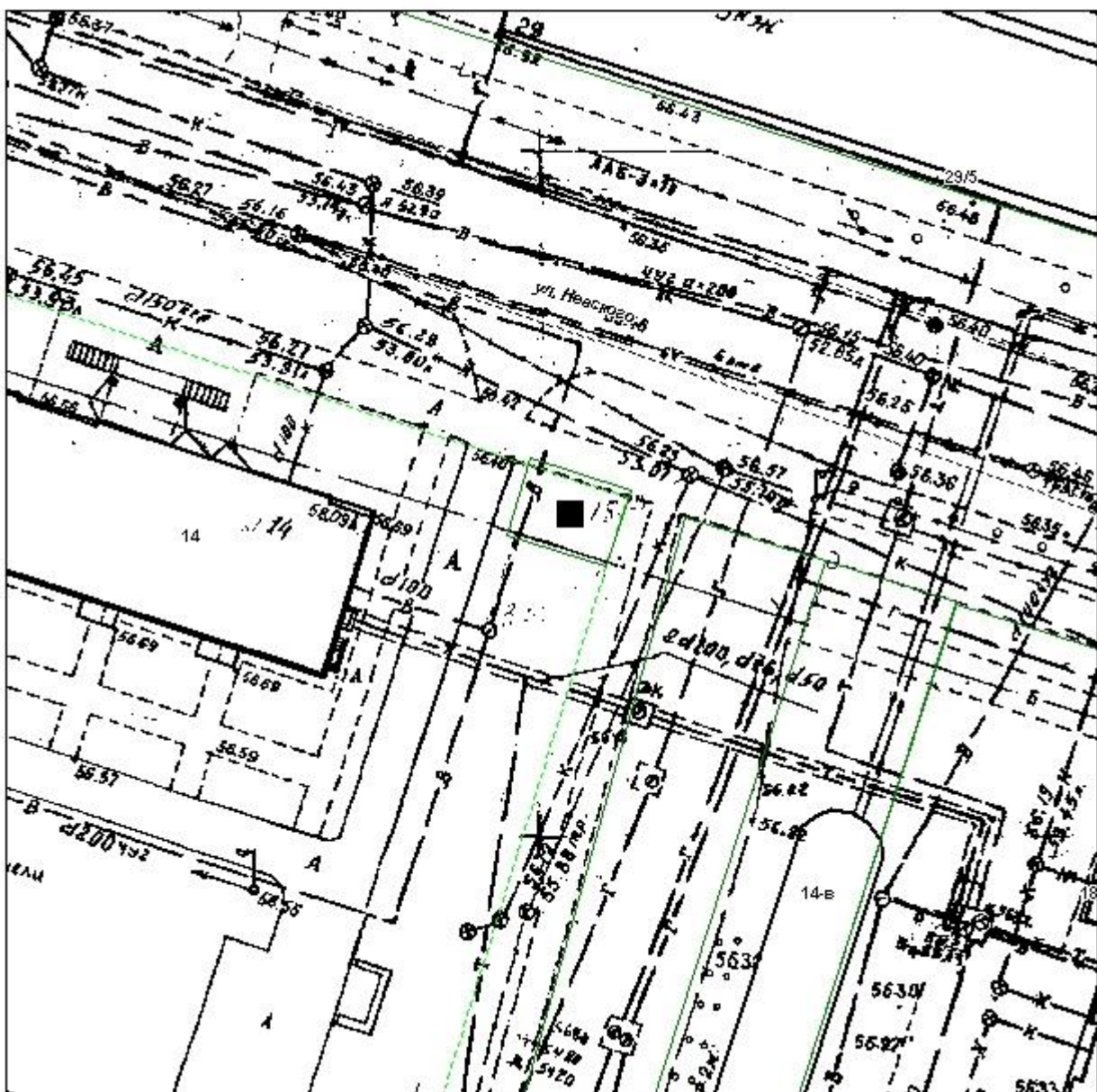
■ – нестационарный торговый объект



ПРИЛОЖЕНИЕ № 2  
к постановлению администрации  
городского округа «Котлас»  
от 30 сентября 2024 г. № 2552

Графическая план-схема  
размещения нестационарных торговых объектов  
на территории городского округа «Котлас»  
**Невского ул., у д. 14, г. Котлас**  
павильон (продовольственные товары)  
Масштаб 1:500  
Система координат МСК-29

X	Y
284 974.08	3 540 005.38



■ – нестационарный торговый объект

ПРИЛОЖЕНИЕ № 2  
к постановлению администрации  
городского округа «Котлас»  
от 30 сентября 2024 г. № 2552

Графическая план-схема  
размещения нестационарных торговых объектов  
на территории городского округа «Котлас»  
**Невского ул., д. 20б, г. Котлас**  
павильон (продовольственные товары)  
Масштаб 1:500  
Система координат МСК-29

X	Y
284 889.80	3 540 210.61

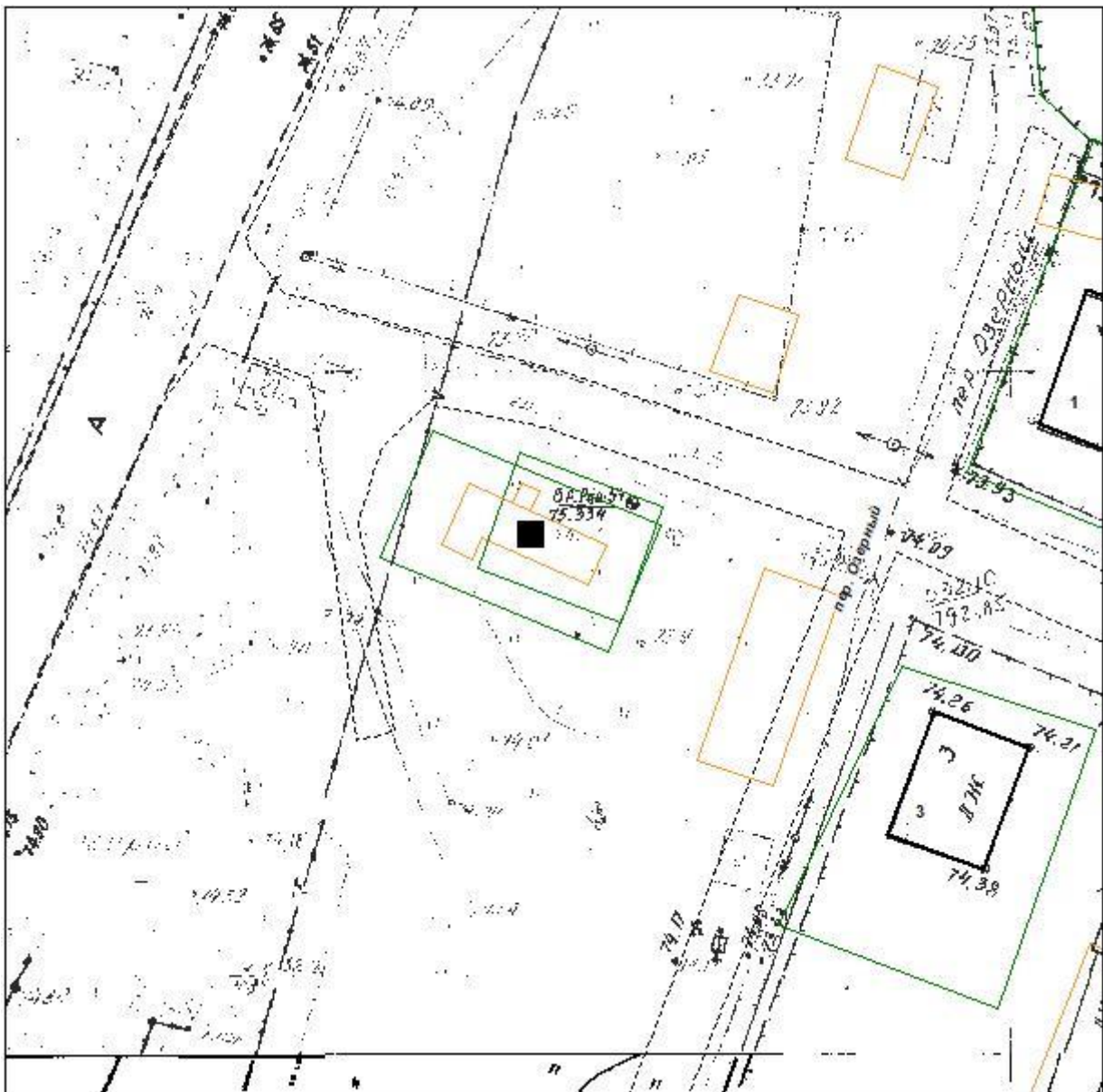


■ – нестационарный торговый объект

ПРИЛОЖЕНИЕ № 2  
к постановлению администрации  
городского округа «Котлас»  
от 30 сентября 2024 г. № 2552

Графическая план-схема  
размещения нестационарных торговых объектов  
на территории городского округа «Котлас»  
**Озёрный пер., в районе дома № 3, г. Котлас**  
павильон (продовольственные товары)  
Масштаб 1:500  
Система координат МСК-29

Х	У
279 933.67	3 540 018,11



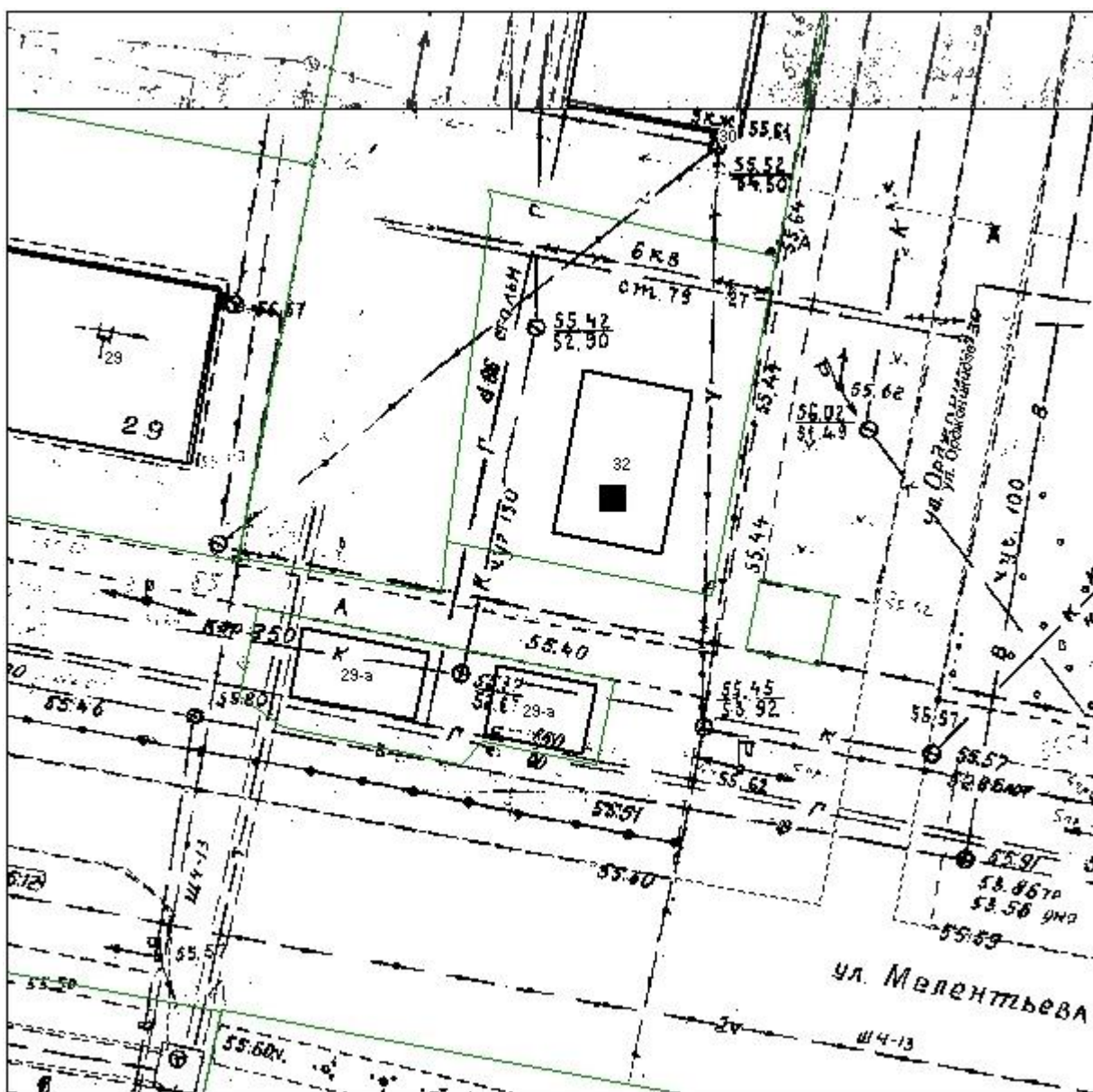
■ – нестационарный торговый объект



ПРИЛОЖЕНИЕ № 2  
к постановлению администрации  
городского округа «Котлас»  
от 30 сентября 2024 г. № 2552

Графическая план-схема  
размещения нестационарных торговых объектов  
на территории городского округа «Котлас»  
**Орджоникидзе ул., д. 32, г. Котлас**  
павильон (продовольственные товары)  
Масштаб 1:500  
Система координат МСК-29

X	Y
285 637.75	3 540 384.72

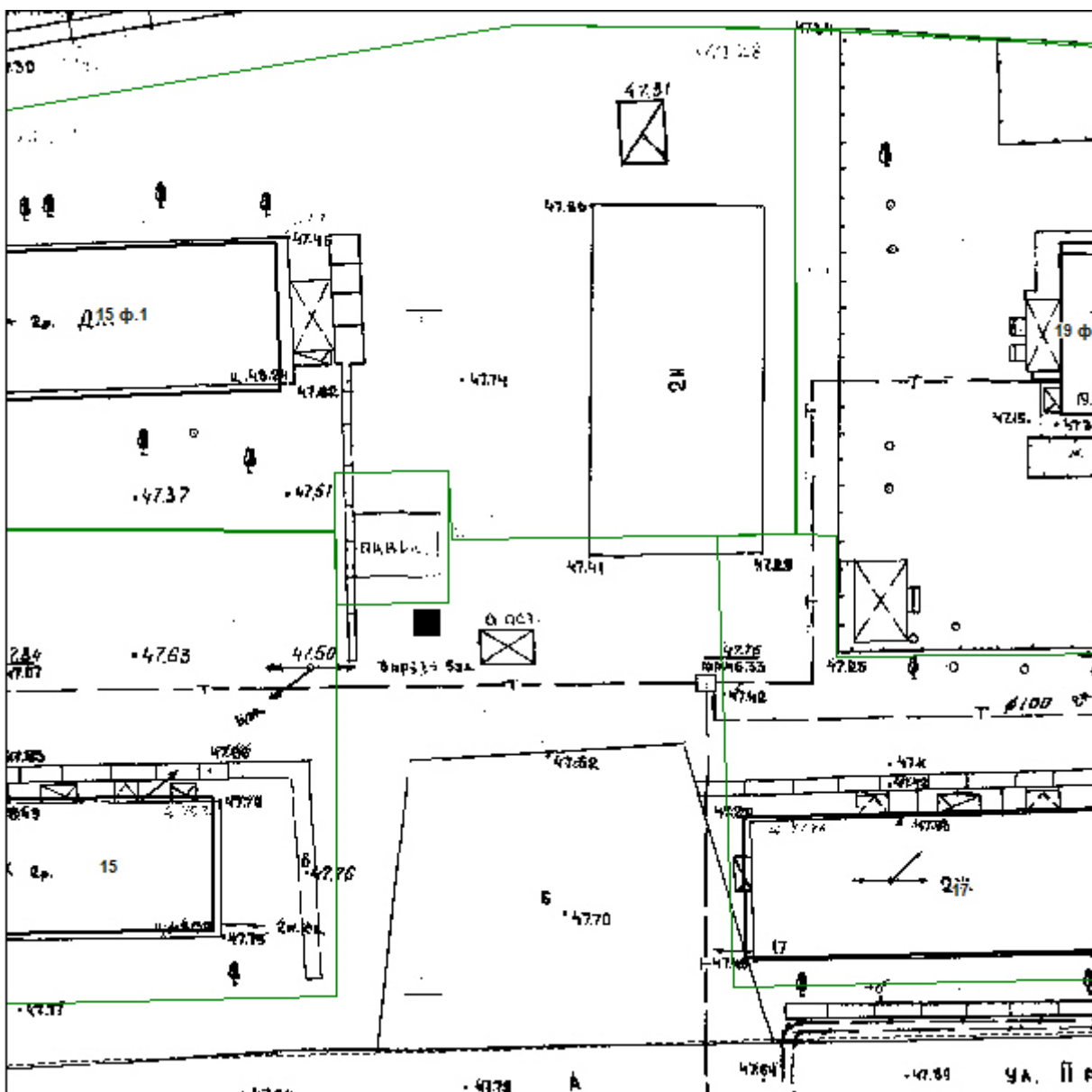


■ – нестационарный торговый объект

ПРИЛОЖЕНИЕ № 2  
 к постановлению администрации  
 городского округа «Котлас»  
 от 30 сентября 2024 г. № 2552

Графическая план-схема  
 размещения нестационарных торговых объектов  
 на территории городского округа «Котлас»  
**Правды ул., у д. 15, г. Котлас**  
 автомагазин (продовольственные товары)  
 Масштаб 1:500  
 Система координат МСК-29

X	Y
288 863.19	3 540 800.97

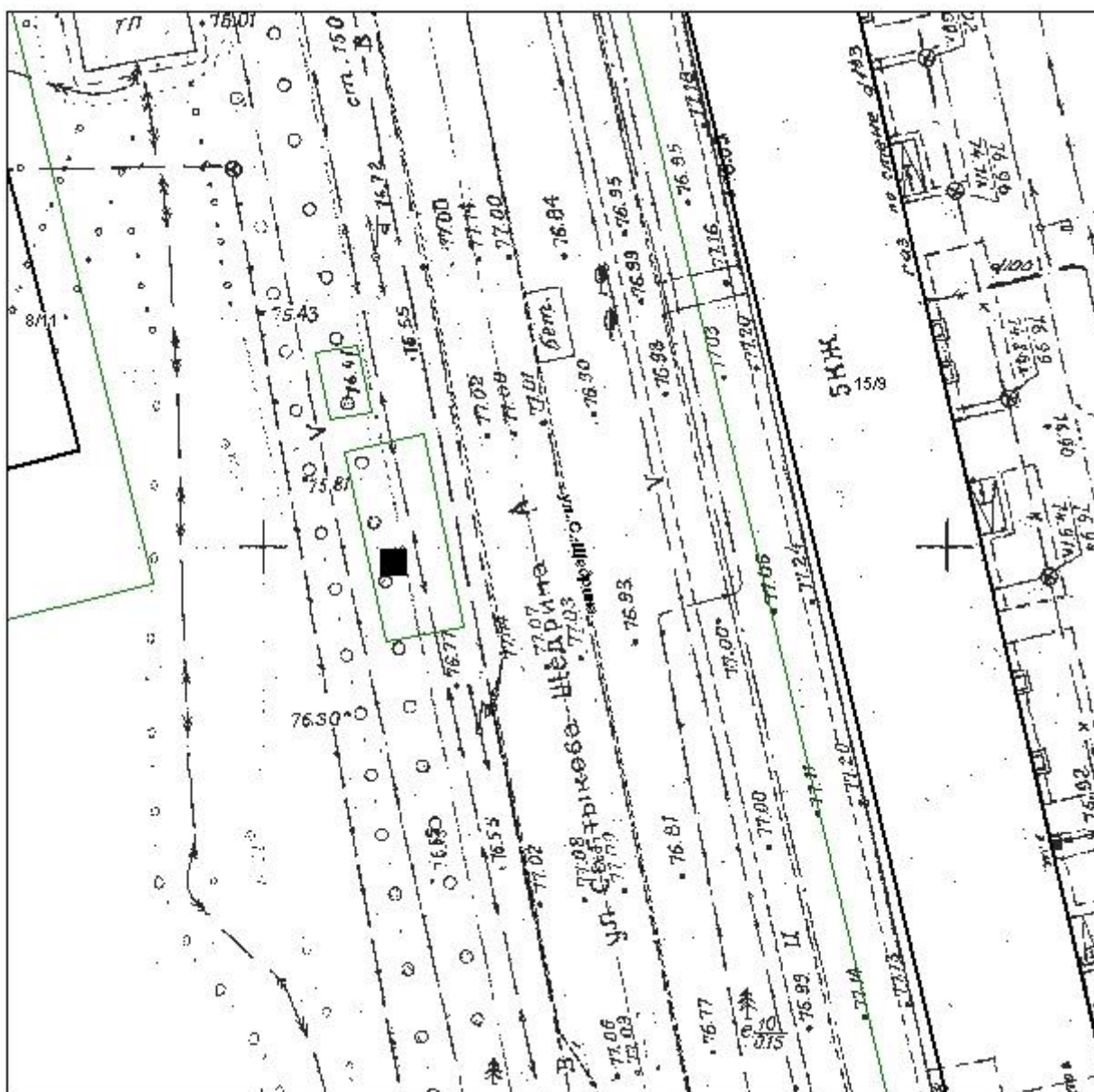


■ – нестационарный торговый объект

ПРИЛОЖЕНИЕ № 2  
к постановлению администрации  
городского округа «Котлас»  
от 30 сентября 2024 г. № 2552

Графическая план-схема  
размещения нестационарных торговых объектов  
на территории городского округа «Котлас»  
**С.-Щедрина ул., у д. 15, г. Котлас (на противоположной стороне улицы)**  
павильон, совмещенный с автобусной остановкой (продовольственные товары)  
Масштаб 1:500  
Система координат МСК-29

X	Y
278 037.63	3 539 886.10



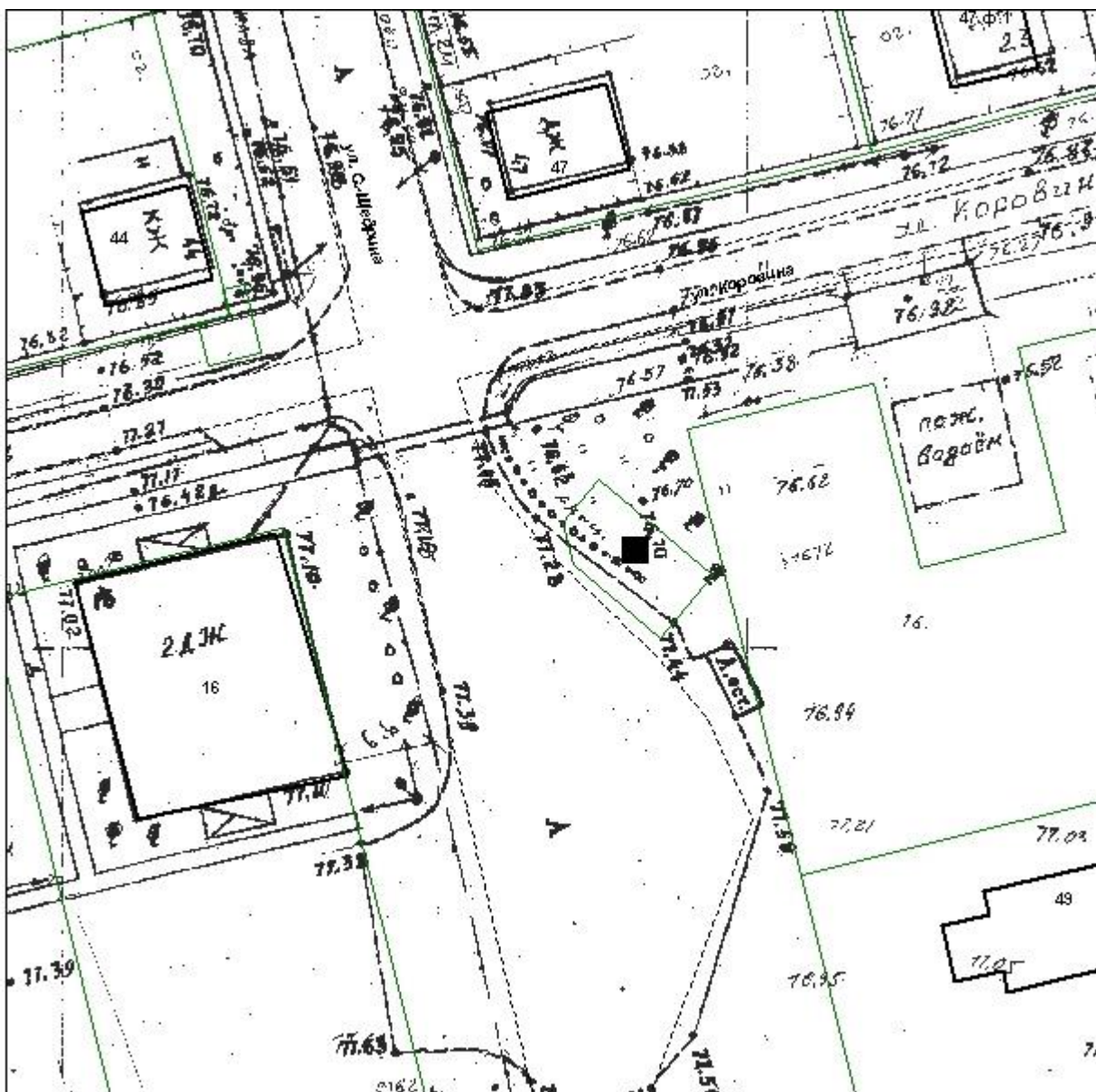
■ – нестационарный торговый объект



ПРИЛОЖЕНИЕ № 2  
к постановлению администрации  
городского округа «Котлас»  
от 30 сентября 2024 г. № 2552

Графическая план-схема  
размещения нестационарных торговых объектов  
на территории городского округа «Котлас»  
С.-Щедрина ул., у д. 47, г. Котлас  
павильон (продовольственные товары)  
Масштаб 1:500  
Система координат МСК-29

X	Y
277 601.44	3 540 035.85

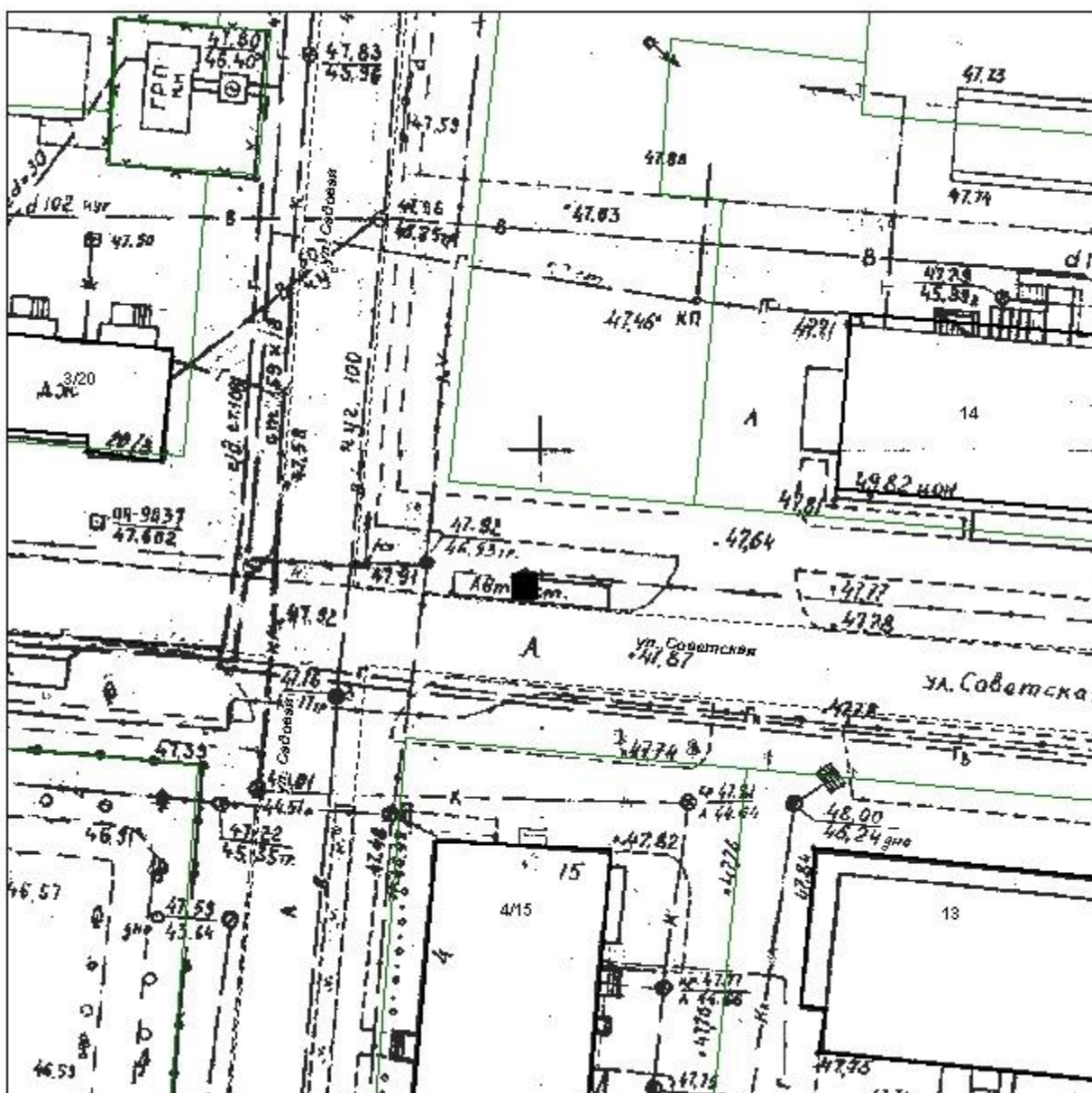


■ – нестационарный торговый объект

ПРИЛОЖЕНИЕ № 2  
к постановлению администрации  
городского округа «Котлас»  
от 30 сентября 2024 г. № 2552

Графическая план-схема  
размещения нестационарных торговых объектов  
на территории городского округа «Котлас»  
**Советская ул., у д. 14, г. Котлас**  
павильон, совмещенный с автобусной остановкой (продовольственные товары)  
Масштаб 1:500  
Система координат МСК-29

X	Y
287 865.21	3 543 091.23



■ – нестационарный торговый объект

ПРИЛОЖЕНИЕ № 2  
к постановлению администрации  
городского округа «Котлас»  
от 30 сентября 2024 г. № 2552

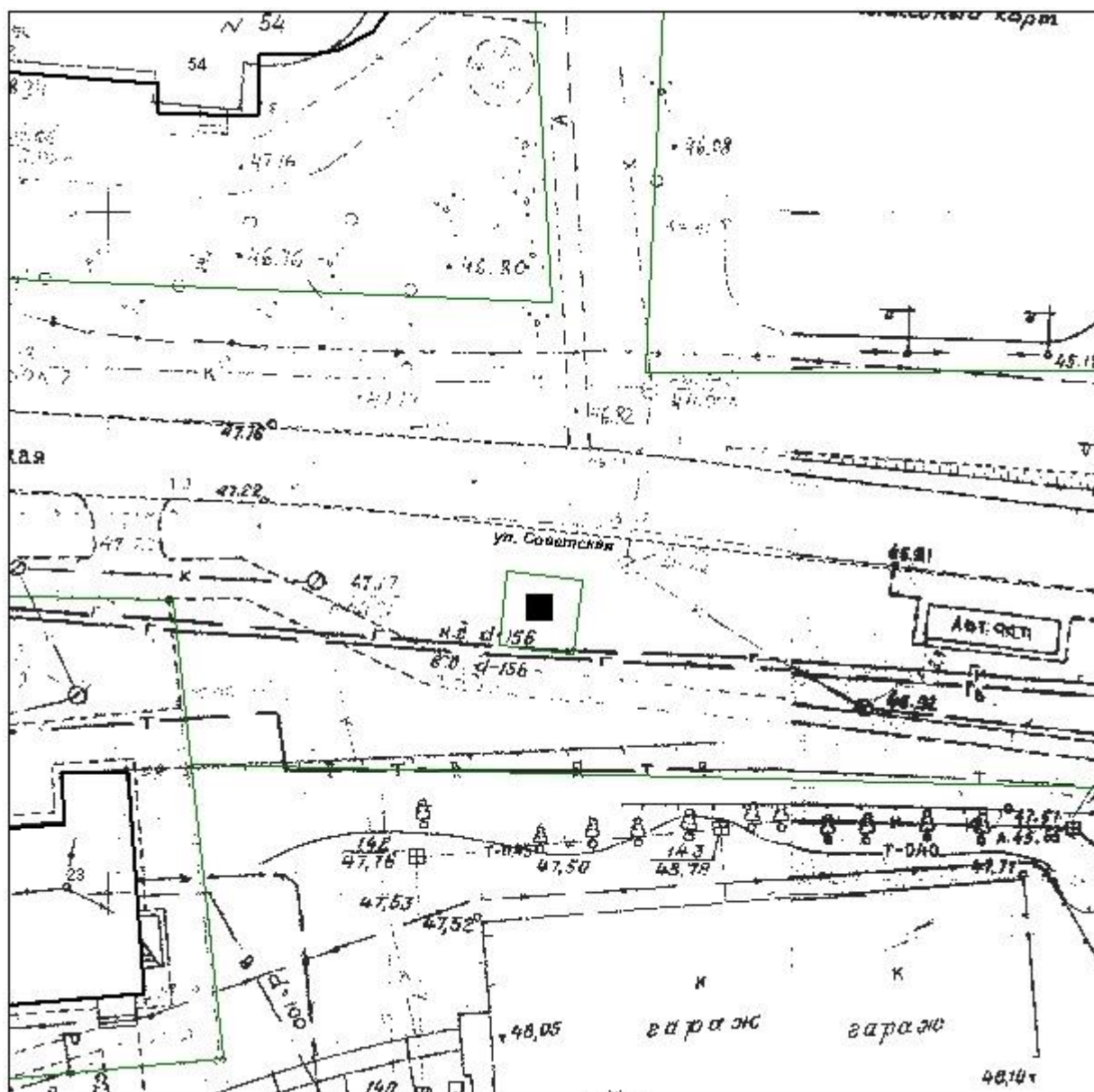
Графическая план-схема  
размещения нестационарных торговых объектов  
на территории городского округа «Котлас»

Советская ул., у д. 23а, г. Котлас  
киоск (продовольственные товары)

Масштаб 1:500

Система координат МСК-29

X	Y
287 879.78	3 542 672.75



■ – нестационарный торговый объект



ПРИЛОЖЕНИЕ № 2  
к постановлению администрации  
городского округа «Котлас»  
от 30 сентября 2024 г. № 2552

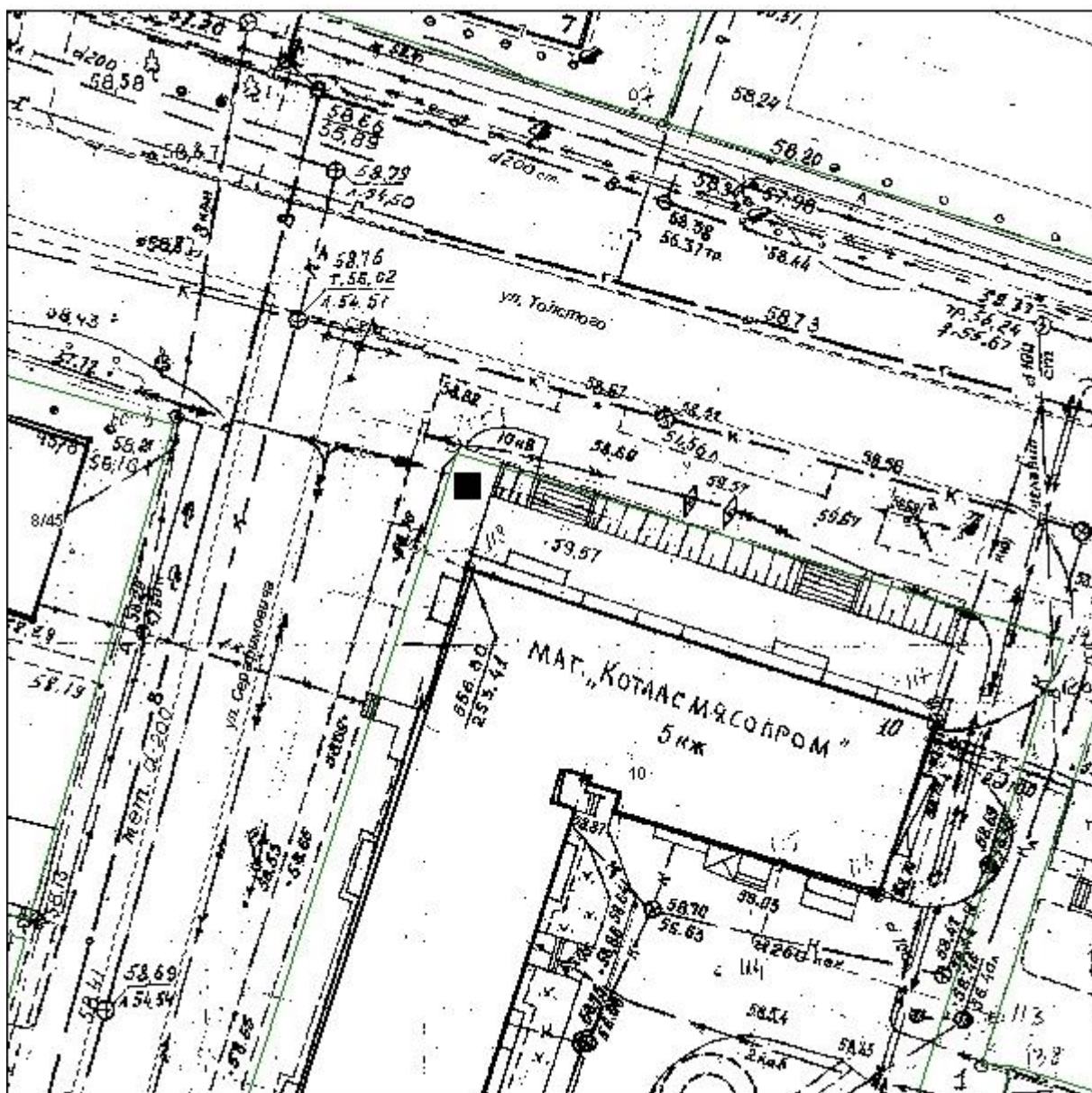
Графическая план-схема  
размещения нестационарных торговых объектов  
на территории городского округа «Котлас»

**Толстого ул., у д. 10, г. Котлас**  
киоск (продовольственные товары)

Масштаб 1:500

Система координат МСК-29

X	Y
284 534.89	3 539 322.92



■ – нестационарный торговый объект

ПРИЛОЖЕНИЕ № 2  
к постановлению администрации  
городского округа «Котлас»  
от 30 сентября 2024 г. № 2552

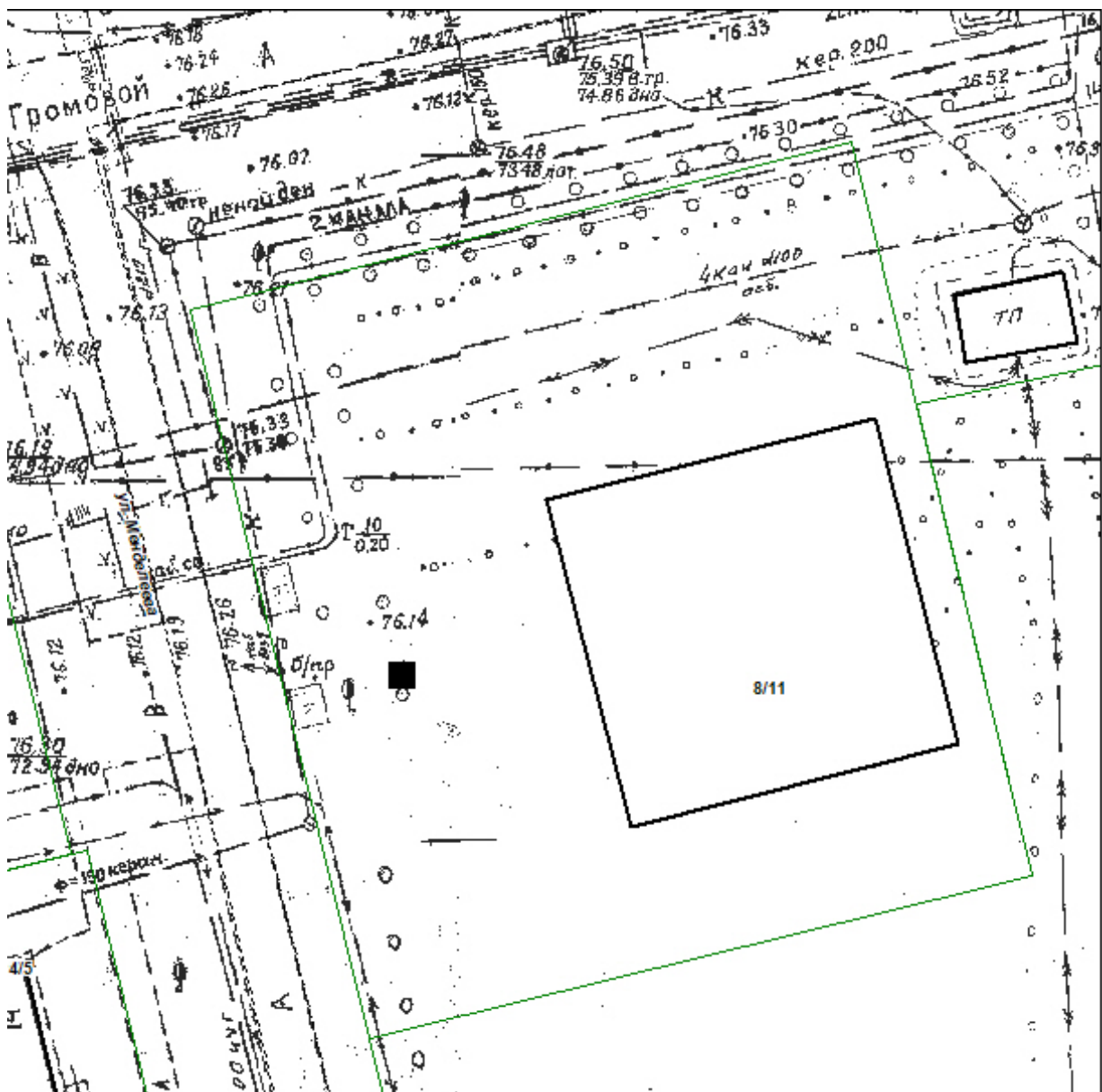
Графическая план-схема  
размещения нестационарных торговых объектов  
на территории городского округа «Котлас»

У. Громовой ул., у д. 8, г. Котлас  
автомагазин (продовольственные товары)

Масштаб 1:500

Система координат МСК-29

X	Y
278 048.31	3 539 821.85



■ – нестационарный торговый объект

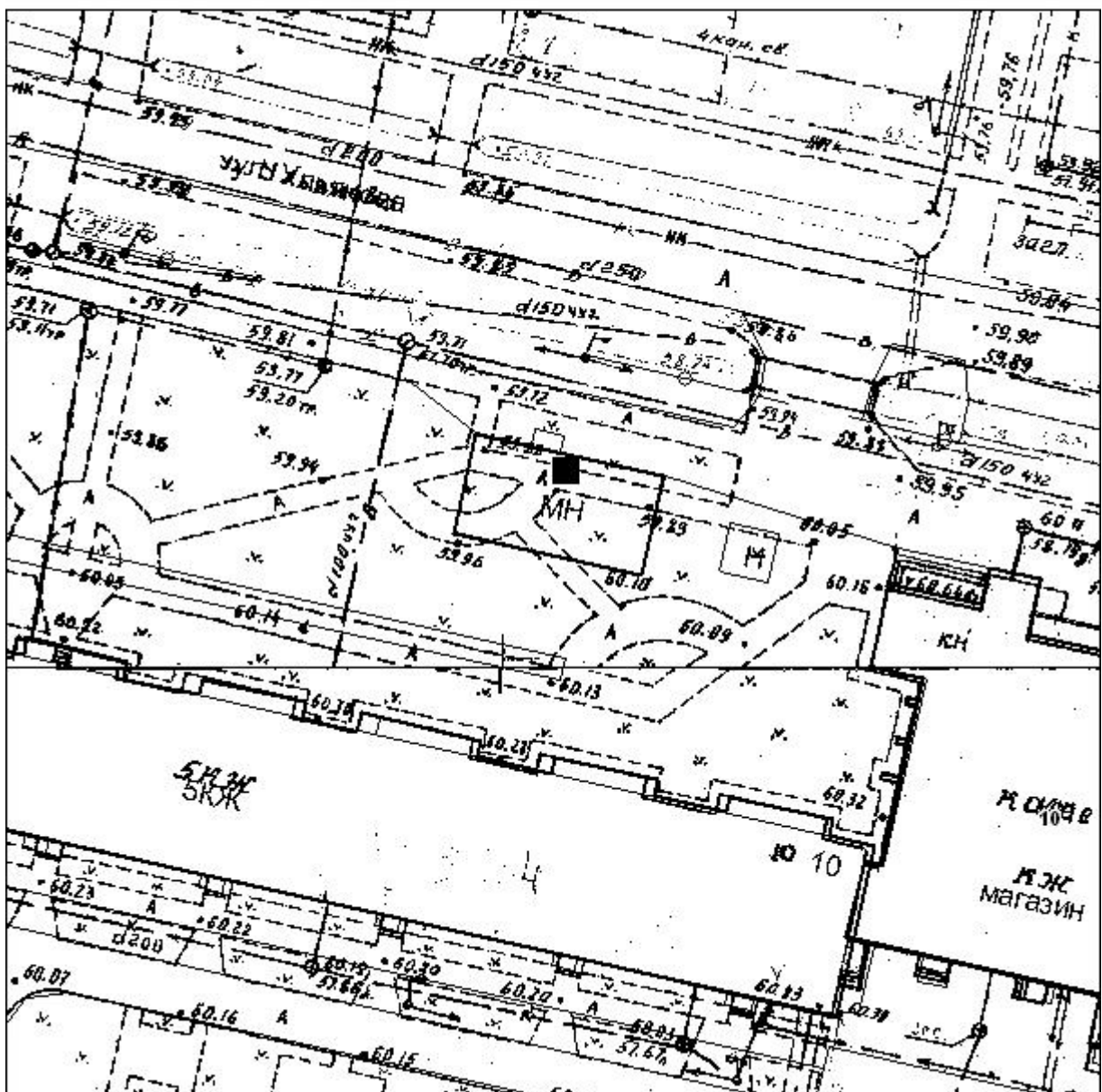
ПРИЛОЖЕНИЕ № 2  
к постановлению администрации  
городского округа «Котлас»  
от 30 сентября 2024 г. № 2552

Графическая план-схема  
размещения нестационарных торговых объектов  
на территории городского округа «Котлас»  
Ульянова ул., у д. 10, п. Вычегодский, г. Котлас  
павильон (продовольственные товары)

Масштаб 1:500

Система координат МСК-29

X	Y
285 692.04	3 553 343.41



■ – нестационарный торговый объект



ПРИЛОЖЕНИЕ № 2  
к постановлению администрации  
городского округа «Котлас»  
от 30 сентября 2024 г. № 2552

Графическая план-схема  
размещения нестационарных торговых объектов  
на территории городского округа «Котлас»  
Ульянова ул., у д. 13, п. Вычегодский, г. Котлас  
киоск (непродовольственные товары (печатные издания))  
Масштаб 1:500  
Система координат МСК-29

X	Y
285 712.35	3 553 410.18



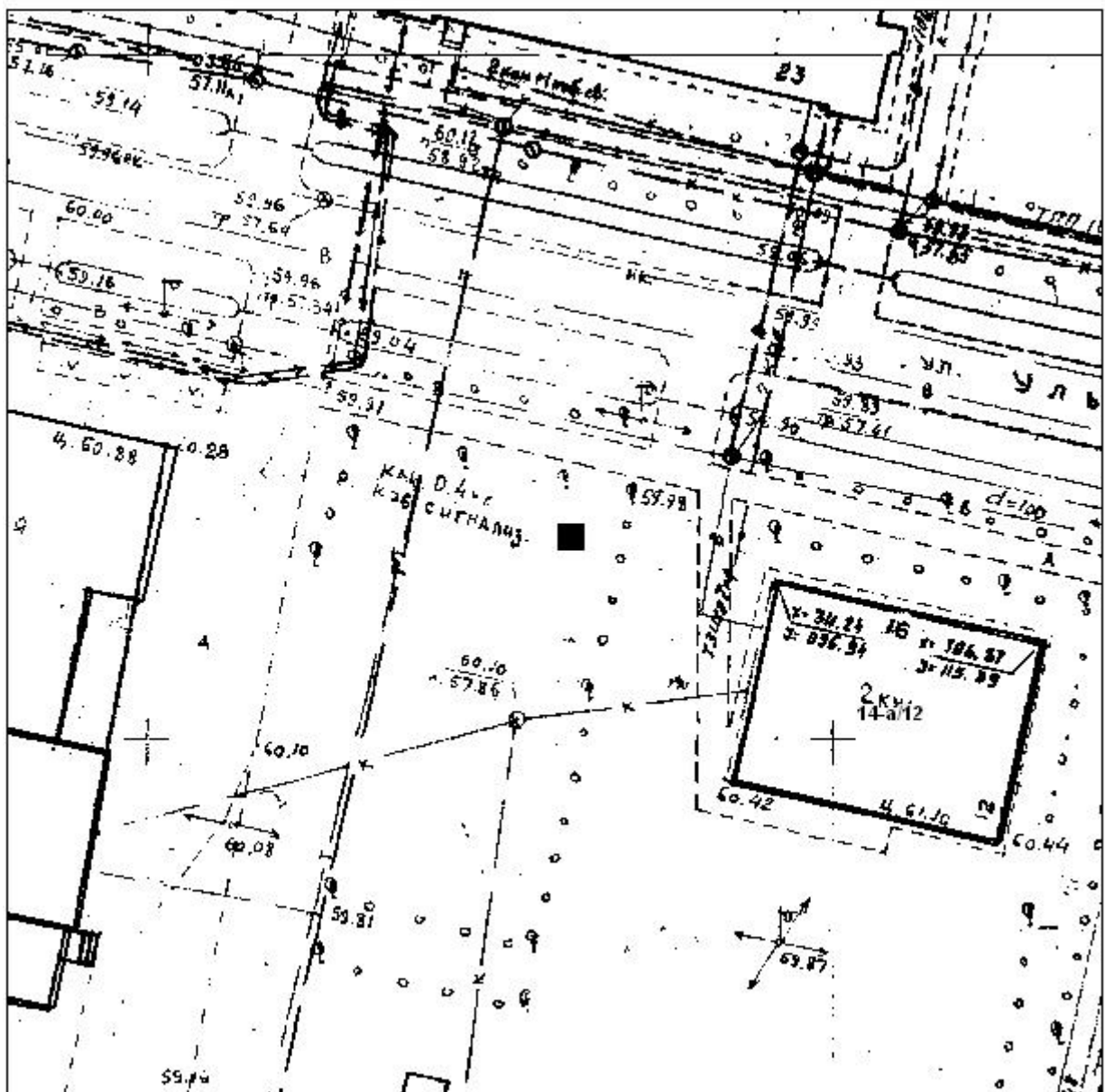
■ – нестационарный торговый объект

ПРИЛОЖЕНИЕ № 2  
к постановлению администрации  
городского округа «Котлас»  
от 30 сентября 2024 г. № 2552

Графическая план-схема  
размещения нестационарных торговых объектов  
на территории городского округа «Котлас»  
Ульянова ул., у д. 16, п. Вычегодский, г. Котлас  
павильон (продовольственные товары)  
Масштаб 1:500

Система координат МСК-29

X	Y
285 733.28	3 553 117.47

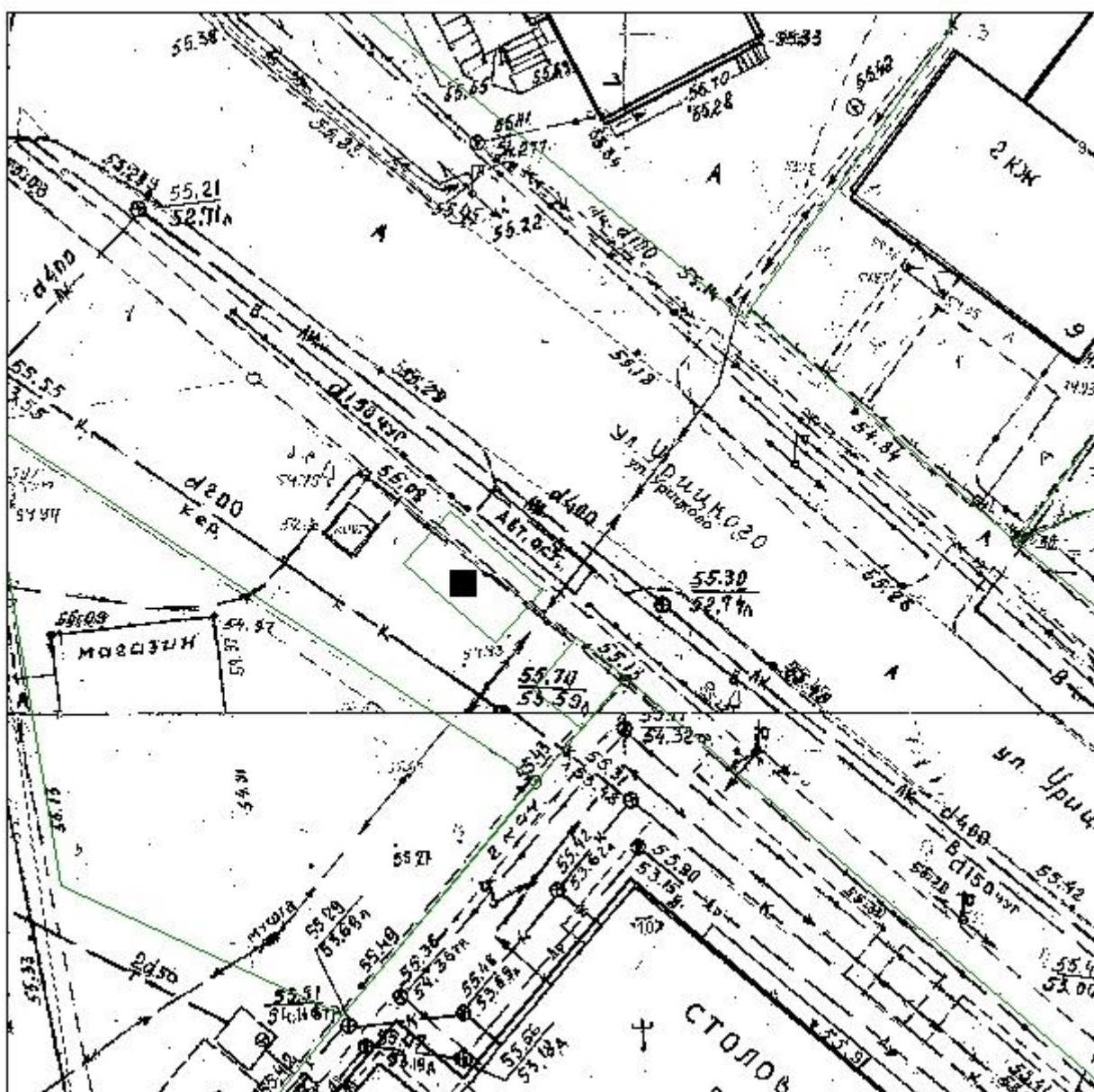


■ – нестационарный торговый объект

ПРИЛОЖЕНИЕ № 2  
к постановлению администрации  
городского округа «Котлас»  
от 30 сентября 2024 г. № 2552

Графическая план-схема  
размещения нестационарных торговых объектов  
на территории городского округа «Котлас»  
**Урицкого ул., у д. 10, г. Котлас**  
павильон, совмещенный с автобусной остановкой (непродовольственные товары)  
Масштаб 1:500  
Система координат МСК-29

X	Y
285 389.72	3 539 474.45



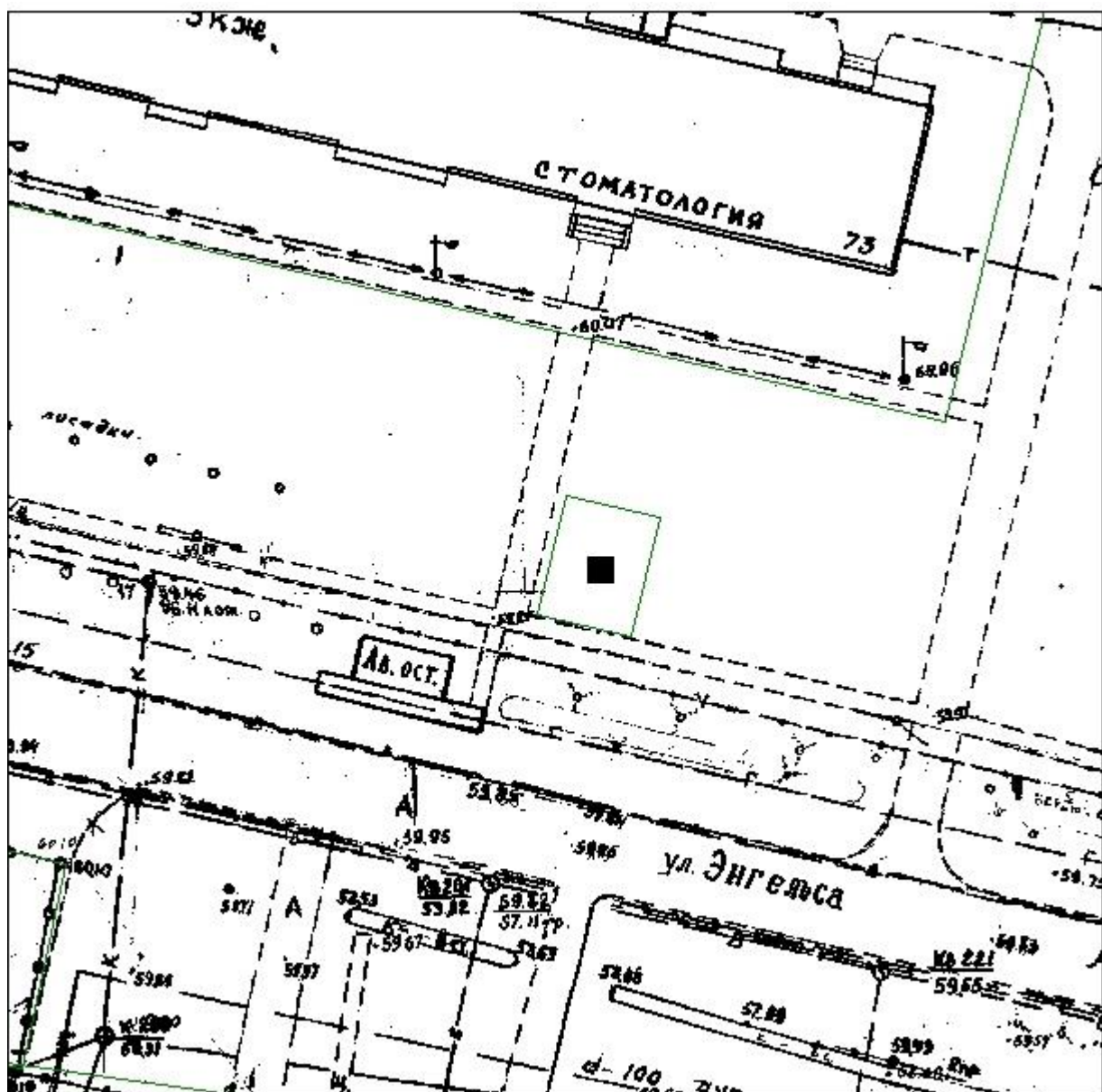
■ – нестационарный торговый объект



ПРИЛОЖЕНИЕ № 2  
к постановлению администрации  
городского округа «Котлас»  
от 30 сентября 2024 г. № 2552

Графическая план-схема  
размещения нестационарных торговых объектов  
на территории городского округа «Котлас»  
Энгельса ул., у д. 73, п. Вычегодский, г. Котлас  
павильон (продовольственные товары)  
Масштаб 1:500  
Система координат МСК-29

X	Y
285 439.64	3 552 353.14

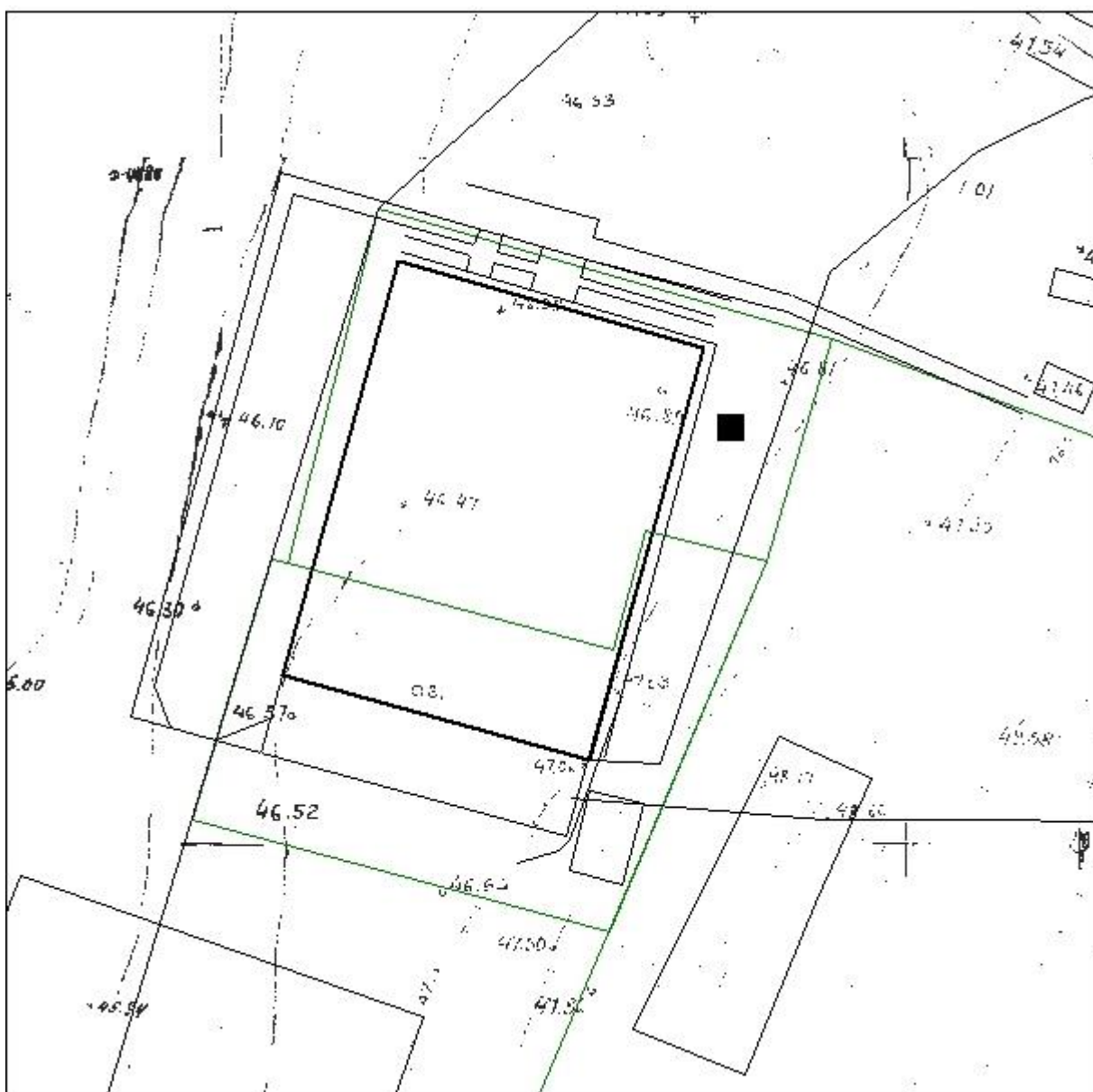


■ – нестационарный торговый объект

ПРИЛОЖЕНИЕ № 2  
к постановлению администрации  
городского округа «Котлас»  
от 30 сентября 2024 г. № 2552

Графическая план-схема  
размещения нестационарных торговых объектов  
на территории городского округа «Котлас»  
**Виноградова ул., в районе д. 34 (на берегу реки Северная Двина), г. Котлас**  
сезонное (летнее) кафе (оказание услуг общественного питания)  
Масштаб 1:500  
Система координат МСК-29

X	Y
286 603.89	3 539 275.34

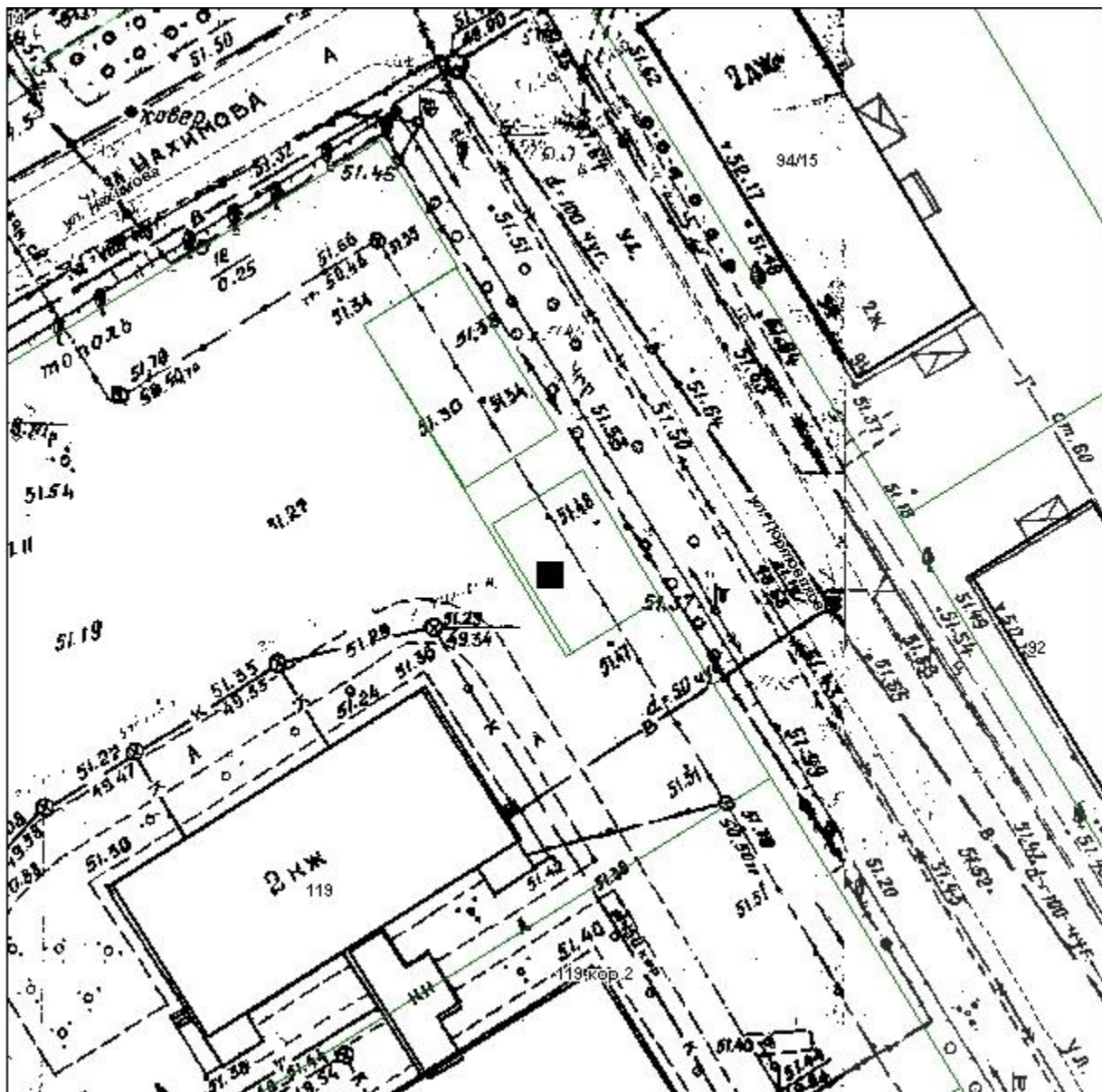


■ – нестационарный торговый объект

ПРИЛОЖЕНИЕ № 2  
к постановлению администрации  
городского округа «Котлас»  
от 30 сентября 2024 г. № 2552

Графическая план-схема  
размещения нестационарных торговых объектов  
на территории городского округа «Котлас»  
**Володарского ул., у д. 119, г. Котлас**  
павильон (оказание правовых услуг)  
Масштаб 1:500  
Система координат МСК-29

X	Y
286 901.08	3 541 206.87



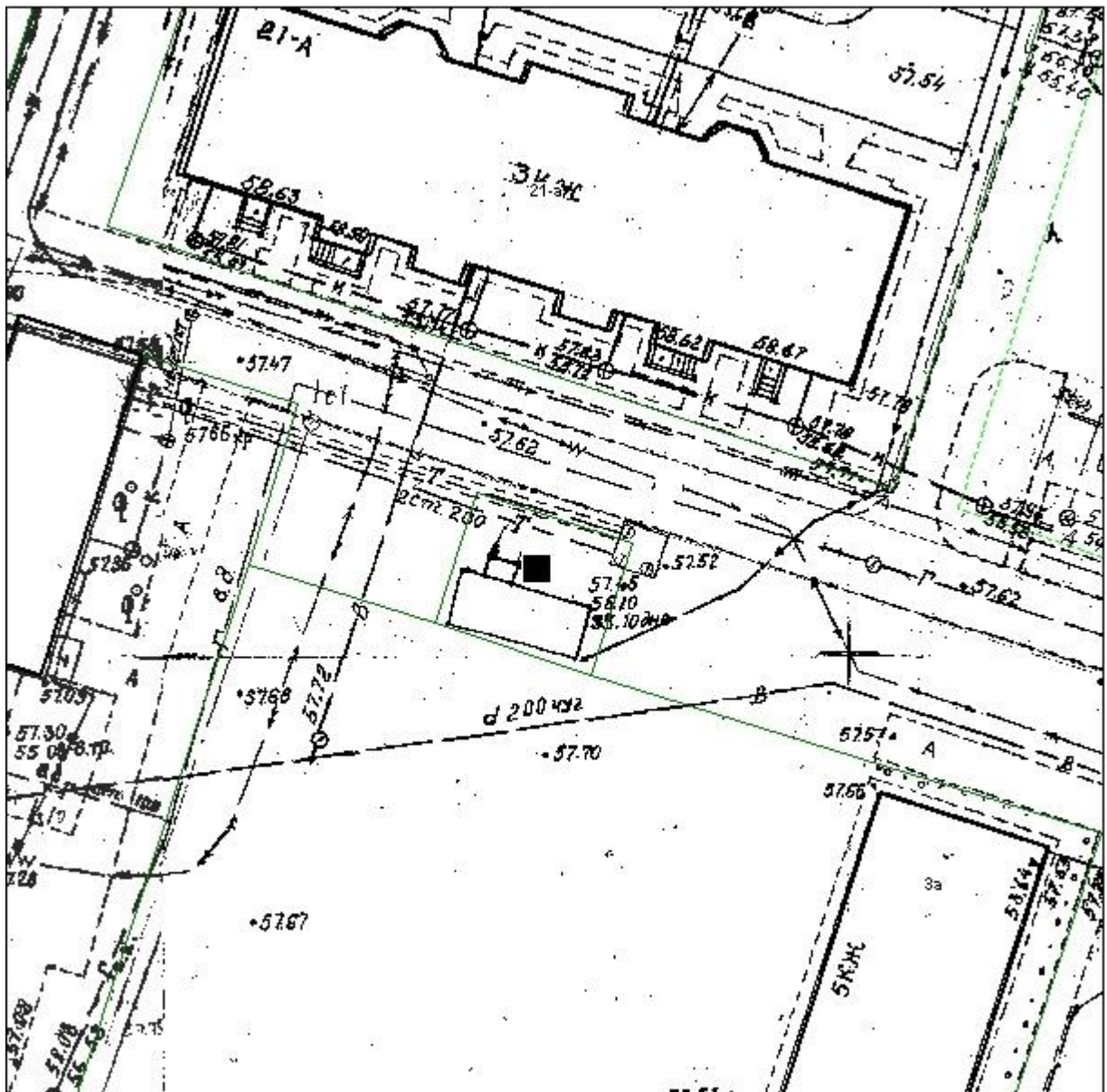
■ – нестационарный торговый объект



ПРИЛОЖЕНИЕ № 2  
к постановлению администрации  
городского округа «Котлас»  
от 30 сентября 2024 г. № 2552

Графическая план-схема  
размещения нестационарных торговых объектов  
на территории городского округа «Котлас»  
Маяковского ул., у д. 21а, г. Котлас  
павильон (ремонт обуви)  
Масштаб 1:500  
Система координат МСК-29

X	Y
284 850.22	3 539 834.97



■ – нестационарный торговый объект

ПРИЛОЖЕНИЕ № 2  
к постановлению администрации  
городского округа «Котлас»  
от 30 сентября 2024 г. № 2552

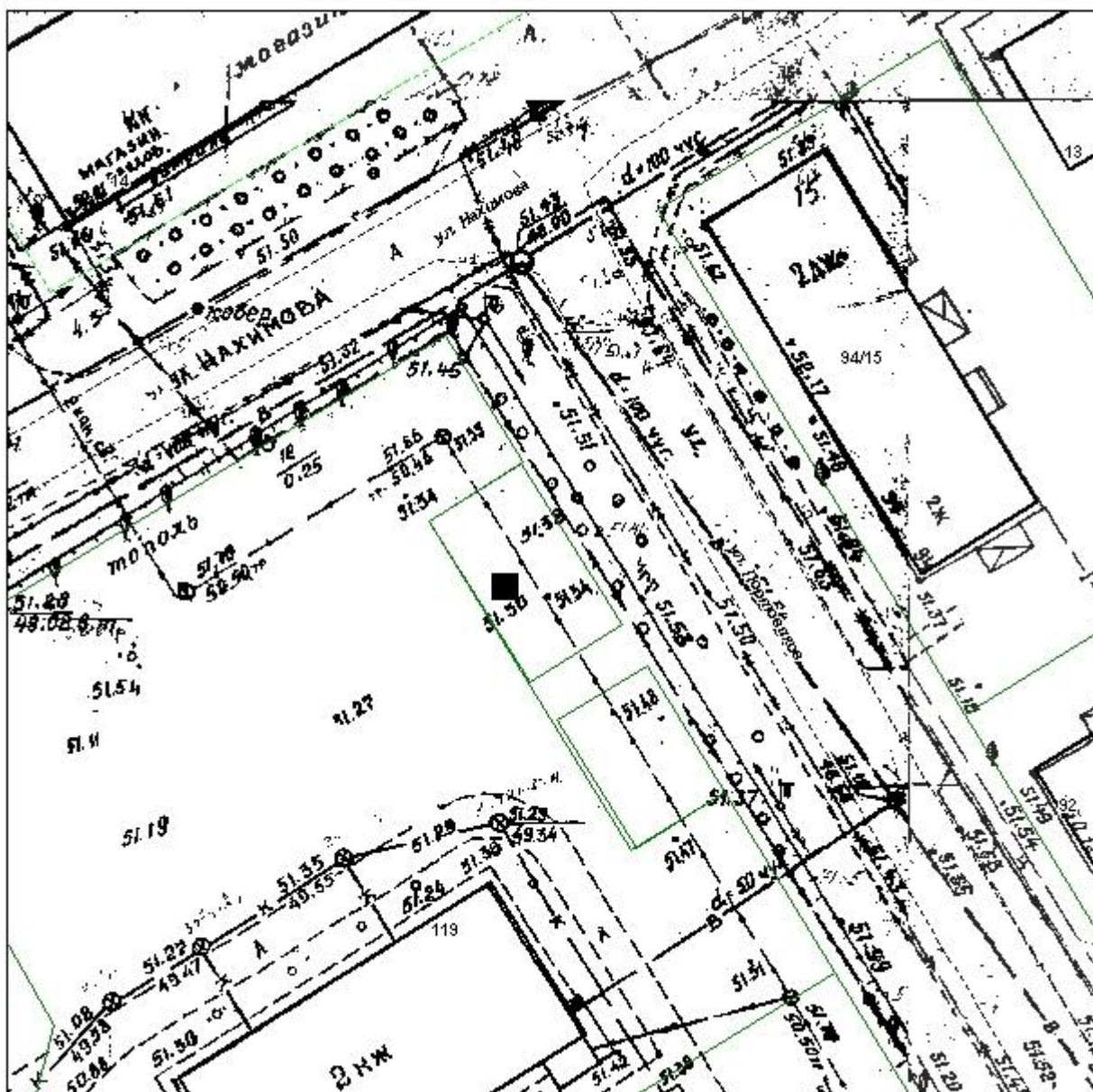
Графическая план-схема  
размещения нестационарных торговых объектов  
на территории городского округа «Котлас»

Нахимова ул., у д. 14, г. Котлас  
павильон (оказание правовых услуг)

Масштаб 1:500

Система координат МСК-29

X	Y
286 914.15	3 541 198.27



■ – нестационарный торговый объект