

Схема расположения границ публичного сервитута объекта электросетевого хозяйства:
«ВЛ-0.4 кв ТП-15 ф.8-я школа»,
расположенного по адресу: Архангельская область, Котласский район, г.Котлас

1

Площадь испрашиваемого публичного сервитута: 279 кв.м

Каталог координат: Приложение 1 на 1 листе

« »

Система координат: МСК-29, зона 3

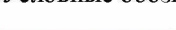



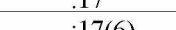
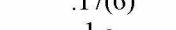
Кадастровые номера земельных участков, в отношении которых испрашивается публичный сервитут: 29:24:010303:105, 29:24:010303:2452, 9:24:010303:505, земли кадастрового квартала 29:24:010303

3 2024 . 3274



Масштаб 1:2 000

Условные обозначения:

-  - проектные границы публичного сервитута объекта электросетевого хозяйства;
-  - номер и граница кадастрового квартала;
-  - обозначение объекта электросетевого хозяйства;
-  - кадастровый номер и граница земельного участка, содержащегося в ЕГРН;
-  - обозначение контура многоконтурного земельного участка;
-  - обозначение и номер характерной точки проектных границ публичного сервитута объекта электросетевого хозяйства.

**Каталог координат границ публичного сервитута
объекта электросетевого хозяйства: "ВЛ-0.4 кв ТП-15 ф.8-я школа"**

Площадь публичного сервитута: 279 кв.м.		
Метод определения координат: Метод спутниковых геодезических измерений (определений)		
Система координат: МСК - 29, зона 3		
Средняя квадратичная погрешность определения координат характерных точек контура (Mt) = 0,10 м		
Обозначение характерных точек границ	Координаты, м	
	X	Y
1	2	3
1	286978.67	3541016.46
2	286998.32	3541048.45
3	287019.79	3541060.77
4	287017.60	3541064.58
5	286995.16	3541051.71
6	286974.93	3541018.76
1	286978.67	3541016.46